
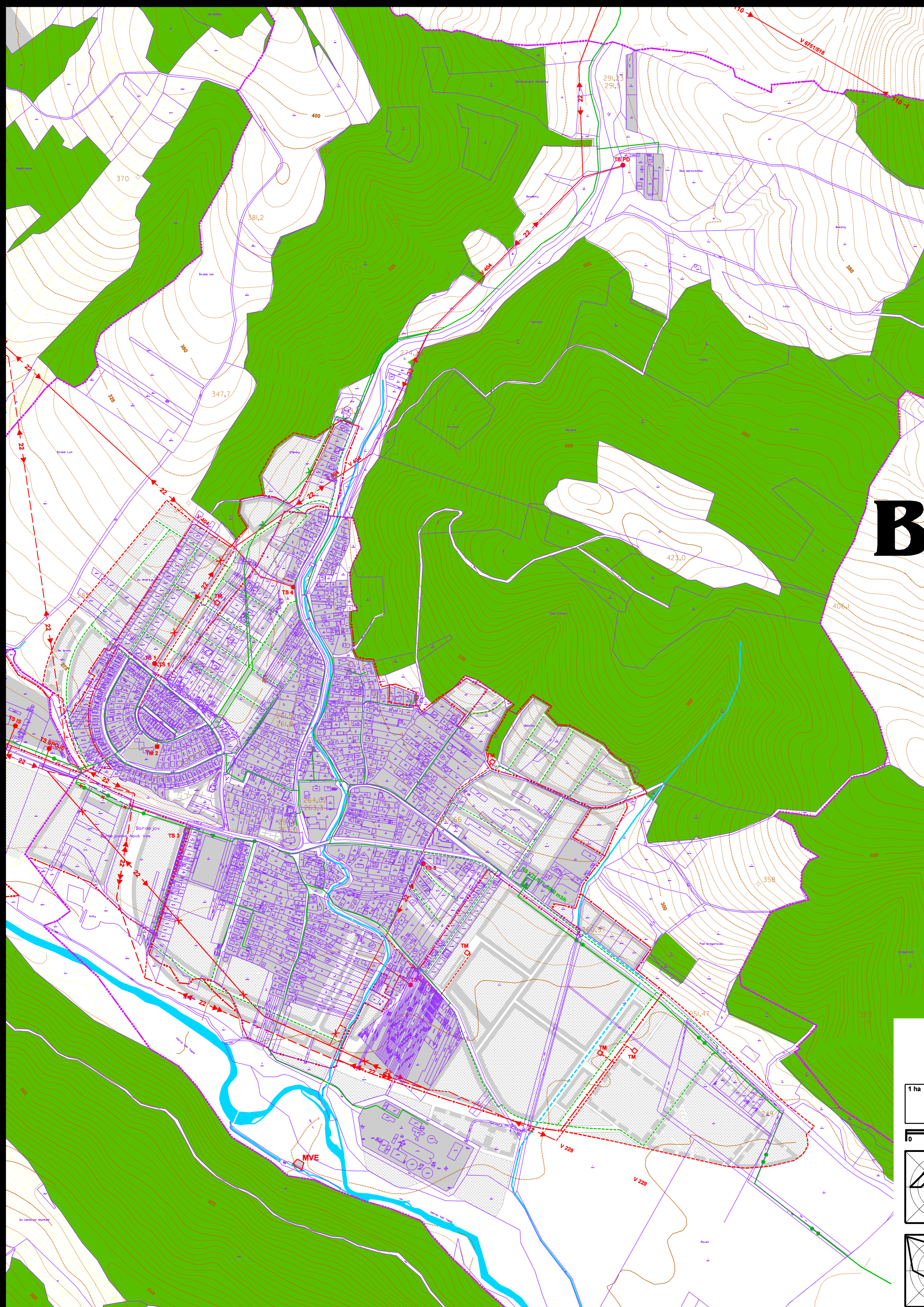


územný plán mesta Bardejov

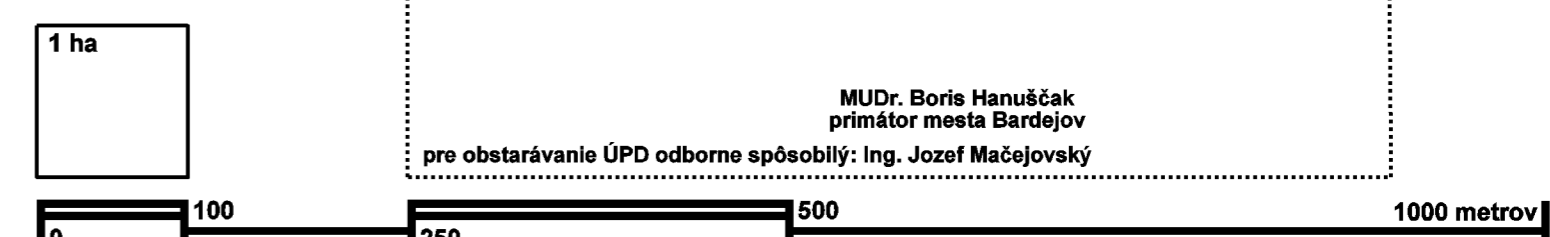


časť: Bardejovská Nová Ves

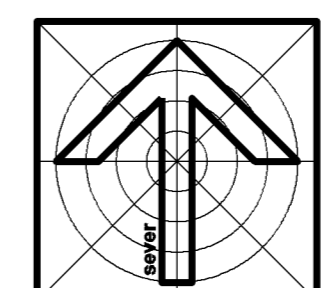


stav 2007	návrh a výhľad	
		hranice katastrálnych území mesta a mestských častí
		hranice zastavaného územia
		plochy súčasnej a navrhovanej zástavby
		plochy predpokladaného výhľadového rozvoja
		plochy záhradkárskych osád a sústredených chatovísk
		vzdušné elektrovedenia 110kV
		vzdušné elektrovedenia 22 kV
		VN kábelové elektrovedenia 22 kV
		elektrovedenia, navrhované na zrušenie
		distribučné trafostanice stožiarové, stĺpové a murované
		malá vodná elektrárňa
		VTL plynovod 4,0 MPa
		STL plynovody
		trasy plynovodu, navrhované na zrušenie
		VTL/STL regulačné stanice plynu
		telekomunikačná ústredňa
		telekomunikačný kábel

Tento územný plán bol schválený dňa 13. septembra 2007 uznesením mestského zastupiteľstva č. 104/2007



MUDr. Boris Hanušák
primátor mesta Bardejov
pre obstarávanie ÚPD odborne spôsobilý: Ing. Jozef Mačejovský



obeah výkresu **NÁVRH VEREJNÉHO TECHNICKÉHO VYBAVENIA ENERGETIKA A SPOJE** mierka **1:5 000**

arKa SPOLOČNOSŤ s r.o.
040 01 Košice
Zvonárska ul. 23
tel/fax: 055 728 41 51
e-mail: arka@stonline.sk

ÚZEMNÝ PLÁN MESTA (ÚPN-O) BARDEJOV so schválenými ZaD k 31.7.2021

obstarávateľ	Mesto BARDEJOV, zastúpené Mestským úradom v Bardejove, Radničné nám.16	číslo výkresu	
hlavný riešiteľ	Ing. arch. Jozef ZIARAN, akademický architekt	kontroloval	Ing. arch. Dezider KOVÁCS
urbanistická koncepcia	Ing. arch. Jozef ZIARAN, akademický architekt, Ing. arch. Dušan MAREK		
zodpovedný riešiteľ	Ing. arch. Dezider KOVÁCS, Ing. arch. Miroslav LAKATA		
kreslí	Ing. Ladislav PAŽÁK		
druh projektu	územnoplánovacia dokumentácia	formát	8 x A4
číslo zákazky	8015-05	dátum	2021
archívne číslo	460704/704		

6b

