
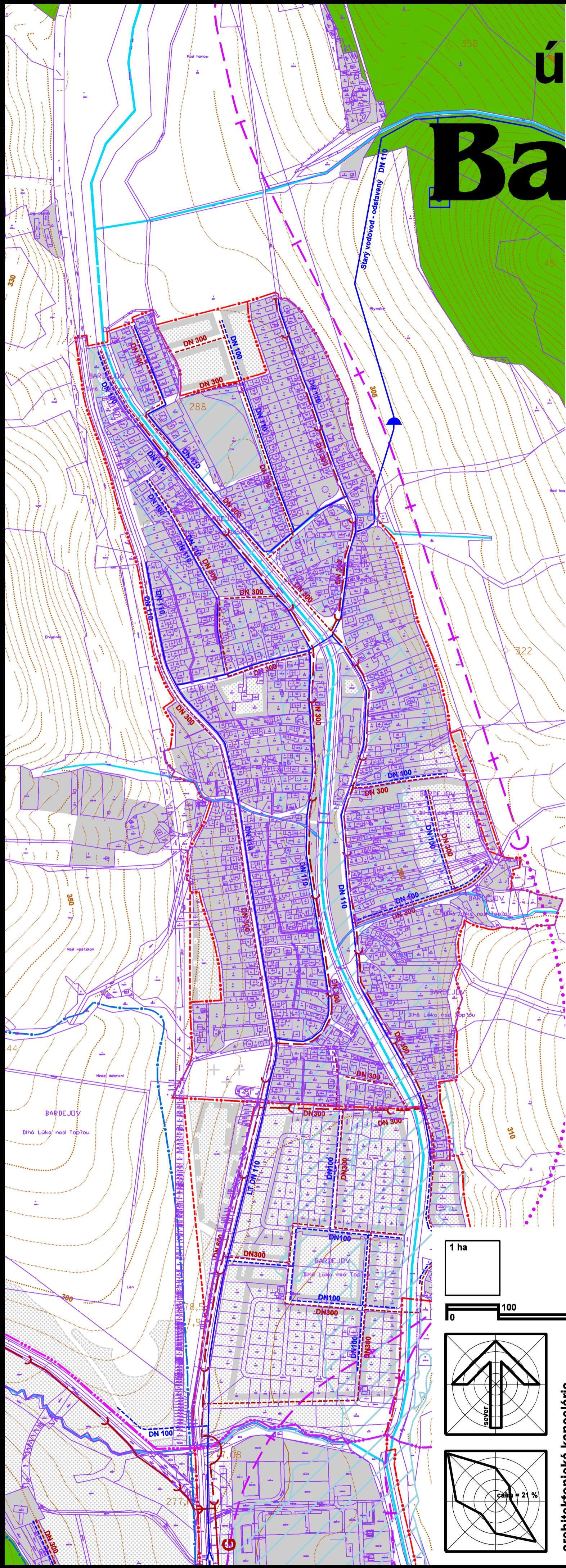


územný plán mesta Bardejov



časť: Dlhá Lúka



stav 2007	návrh a výhľad	
		hranice katastrálnych území mesta a mestských častí
		hranice zastavaného územia
		plochy súčasnej a navrhovanej zástavby
		plochy predpokladaného výhľadového rozvoja
		plochy záhradkárskeho osád a sústredených chatovísk
		vodné toky a plochy
		vodné toky v potrubí
		prívodné potrubia do vodojemov gravitačné
		vodojem zemný
		vodné zdroje
		zásobovacie potrubia verejného vodovodu
		prívodné potrubia do vodojemov výtlačné
		ostatná vodovodná sieť
		zberače jednotnej kanalizácie
		ostatné kanalizačné potrubia
		PHO 1° vodných zdrojov a vodojemov
		PHO 2° vodných zdrojov a vodárenských tokov

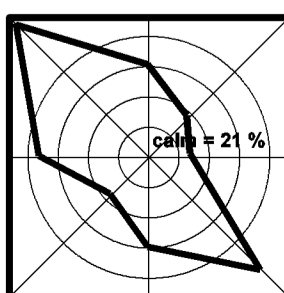
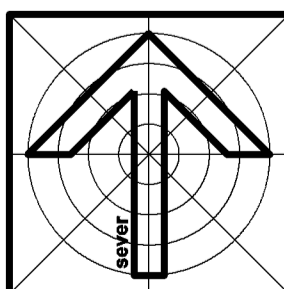
Tento územný plán bol schválený dňa 13. septembra 2007
uznesením mestského zastupiteľstva čis. 104/2007

projekt je spolufinancovaný Európskou úniou



MUDr. Boris Hanuščák
primátor mesta Bardejov

pre obstarávanie ÚPD odborne spôsobilý: Ing. Jozef Mačejovský



obsah výkresu

**NÁVRH VEREJNÉHO TECHNICKÉHO VYBAVENIA
VODNÉ HOSPODÁRSTVO**

mierka
1:5 000

architektonická kancelária

arka
SPOLOČNOSŤ s r.o.
040 01 Košice
Zvonárska ul. 23
tel./fax: 055 729 41 51
e-mail: arka@stonline.sk

**ÚZEMNÝ PLÁN MESTA (ÚPN-O) BARDEJOV
so schválenými ZaD k 31.7.2021**

obstarávateľ: Mesto BARDEJOV, zastúpené
Mestským úradom v Bardejove, Radničné nám.16

hlavný riešiteľ	Ing. arch. Jozef ŽIARAN, akademický architekt	číslo výkresu	
urbanistická koncepcia	Ing. arch. Jozef ŽIARAN, akademický architekt, Ing. arch. Dušan MAREK		
	Ing. arch. Dezider KOVÁCS, Ing. arch. Miroslav LAKATA		
zodpovedný riešiteľ	Ing. Ladislav PAŽÁK		
kreslil	Jozef ŽIARAN ml.	kontroloval	Ing. arch. Dezider KOVÁCS
druh projektu	územnoplánovacia dokumentácia		
číslo zákazky	8015-05	formát	4 x A4
archívne číslo	460704/704	dátum	2021

5c

číslo sady