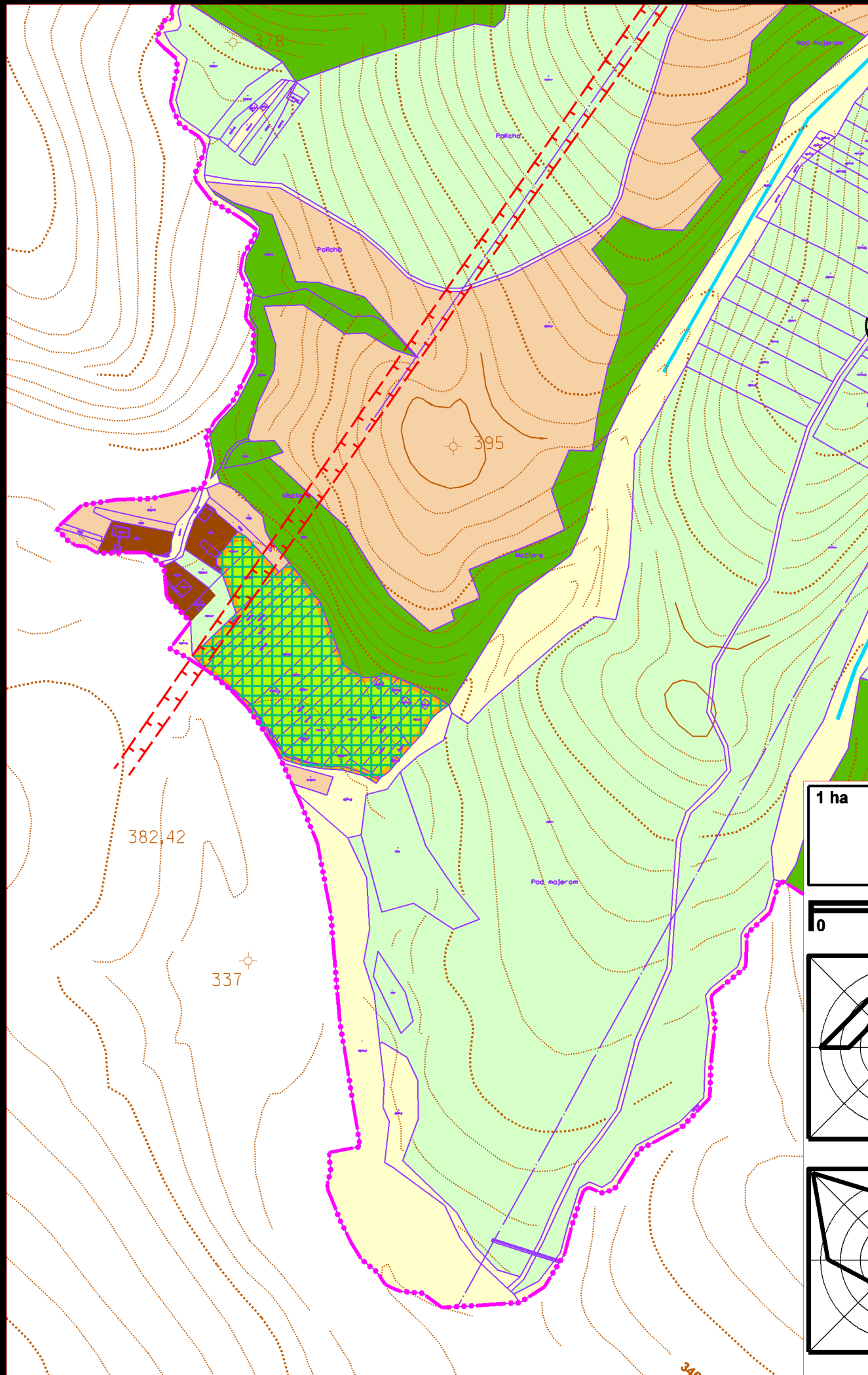



územný plán mesta Bardejov



stav 2007	návrh	rezerva/výhľad	
			trvalé trávne porasty
			orné pôdy
			lesy a mimolesná vysoká zeleň
			verejný a komunikačný koridor
			ostatné plochy - extravilán
			zariadenia poľnohospodárskej výroby a služieb
			ochranné pásma UVN a VN elektrorozvodov

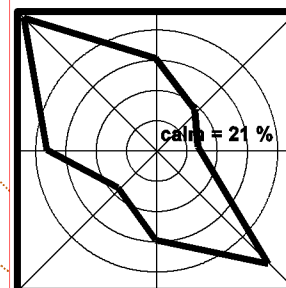
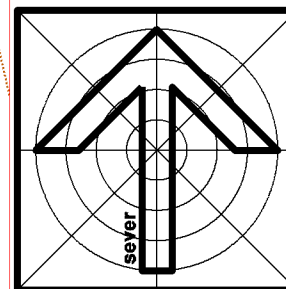
Tento územný plán bol schválený dňa 13. septembra 2007
uznesením mestského zastupiteľstva č. 104/2007

projekt je spolufinancovaný Európskou úniou



MUDr. Boris Hanuščak
primátor mesta Bardejov

pre obstarávanie ÚPD odborne spôsobilý: Ing. Jozef Mačejovský



obsah výkresu

KOMPLEXNÝ URBANISTICKÝ NÁVRH

mierka
1:5 000

architektonická kancelária

arka
SPOLOČNOSŤ s r.o.
040 01 Košice
Zvonárska ul. 23
tel./ fax: 055 729 41 51
e-mail: arka@stonline.sk

ÚZEMNÝ PLÁN MESTA (ÚPN-O) BARDEJOV
so schválenými ZaD k 31.7.2021

obstarávateľ Mesto BARDEJOV, zastúpené
Mestským úradom v Bardejove, Radničné nám.16

hlavný riešiteľ	ing. arch. Jozef ŽIARAN, akademický architekt	číslo výkresu
urbanistická koncepcia	ing. arch. Jozef ŽIARAN, akademický architekt, Ing. arch. Dušan MAREK	3d
	ing. arch. Dezider KOVÁCS, ing. arch. Miroslav LAKATA	
zodpovedný riešiteľ	ing. arch. Jozef ŽIARAN, akademický architekt	číslo sady
kreslil	Jozef ŽIARAN ml. kontroloval ing. arch. Dezider KOVÁCS	
druh projektu	územnoplánovacia dokumentácia	
číslo zákazky	8015-05 formát 30 x A4	
archívne číslo	460704/704 dátum 2021	