
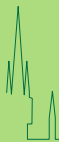


MESTO BARDEJOV



KONCEPCIA

ROZVOJA VEREJNEJ ZELENE V MESTE BARDEJOV NA ROKY 2012 - 2020



OBSAH

I. ÚVOD

II. ANALÝZA STAVU A IDENTIFIKÁCIA MOŽNOSTÍ A VÝCHODÍSK ROZVOJA

1. ZÁKLADNÁ CHARAKTERISTIKA MESTA
2. PÔDNE A KLIMATICKÉ POMERY
3. ANALÝZA SÚČASNÉHO STAVU A ROZBORY
 - 3.1 POJEM A KLASIFIKÁCIA ZELENE
 - 3.2 VŠEOBECNÉ POŽIADAVKY
 - 3.3 ZÁKLADNÉ ČLENENIE, LOKALIZÁCIA A KVANTITATÍVNE CHARAKTERISTIKY VEREJNEJ ZELENE V MESTE BARDEJOV
 - 3.4 POPIS SÚČASNÉHO STAVU VEREJNEJ ZELENE
 - 3.4.1 HISTORICKÉ JADRO
 - 3.4.2 SÍDLISKO ZA RAJOM
 - 3.4.3 SÍDLISKO OBRANCOV MIERU
 - 3.4.4 SÍDLISKO DRUŽBA
 - 3.4.5 SÍDLISKO VINBARG
 - 3.4.6 BARDEJOVSKÉ KÚPELE
 - 3.4.7 MESTSKÉ ČASTI
 - 3.5 SUMARIZÁCIA VÝSLEDKOV, ANALÝZY SÚČASNÉHO STAVU

III. NÁVRH KONCEPCIE ROZVOJA VEREJNEJ ZELENE V MESTE BARDEJOV

1. VŠEOBECNÉ ZÁSADY OBNOVY SYSTÉMU ZELENE MESTA
 - 1.1 V OBLASTI PRÍPRAVY A PROJEKCIE
 - 1.2 V OBLASTI REALIZÁCIE A ÚDRŽBY
2. NÁVRH ROZVOJA VEREJNEJ ZELENE PODĽA JEDNOTLIVÝCH LOKALÍT
 - 2.1 HISTORICKÉ JADRO
 - 2.2 SÍDLISKO ZA RAJOM
 - 2.3 SÍDLISKO OBRANCOV MIERU
 - 2.4 SÍDLISKO DRUŽBA
 - 2.5 SÍDLISKO VINBARG
 - 2.6 BARDEJOVSKÉ KÚPELE
 - 2.7 MESTSKÉ ČASTI
3. ORGANIZAČNÉ, LEGISLATÍVNE A PRÁVNE PODMIENKY OCHRANY A ROZVOJA ZELENE
 - 3.1 PRÁVNE A LEGISLATÍVNE PODMIENKY
 - 3.2 ORGANIZAČNÉ PODMIENKY
 - 3.3 FINANČNÉ PODMIENKY



I. ÚVOD

Zeleň patrí k faktorom prírodného prostredia, s ktorým ľudia od dávna spájajú svoje sídla. Spätosť zelene s človekom je dostatočne pevná na to, aby bola vťahovaná do zastavaných území po celé stáročia. Dnes je zeleň aj v širších kontextoch spájaná s ochranou životného prostredia, ktoré sa v mestách značne odlišuje od okolitej krajiny v celom rade charakteristík ako sú teplota, vlhkosť, kvalita ovzdušia a pod. Je logické očakávať, že z dôvodu zmien klímy sa vo väčšej miere budú prejavovať nepriaznivé trendy a ich vplyvy. Zeleň v poslednom období nadobúda na význame pri zmiernovaní predpokladaných negatívnych vplyvov osobitne v centrálnych mestských častiach. Európska perspektíva územného rozvoja zdôrazňuje princíp dostupnosti k zeleni a otvoreným priestranstvám, čo zahŕňa aj potrebu ochrany a rozvoja menších zelených plôch v mestách, ktoré majú nielen ekologickú, ale aj sociálnu funkciu.

Zeleň mesta je organickou súčasťou prírodného a životného prostredia každého mesta a tvorí jednotný, nedeliteľný organický celok. Rozumie sa ňou upravená, prírodná časť životného prostredia, usporiadaná podľa zásad sadovníckej estetiky do viacúčelovej kompozície, ktoré tvorí náhradu pôvodného prírodného prostredia. Je jedinou a nezastupiteľnou zložkou životného prostredia, ktorá toto prostredie nenarušuje a slúži na existenciu a regeneráciu iných zložiek. Zeleň má významný podiel na kvalite viacerých zložiek životného prostredia sídiel, aj keď je skutočnosťou, že dominantne len vo vegetačnom období. Má zároveň funkciu výtvarnú, zdravotnú, krajnotvornú a estetickú a je významným prvkom usporiadania intravilánu mesta.

Význam zelene stále rastie, v súvislosti so zvýšeným úsilím na ochranu zdravých životných podmienok a potrebou zabezpečovania trvale udržateľného rozvoja sídla, musí byť rozvoj zelene rovnocenný s rozvojom ostatných funkcií sídla.

S rastúcimi požiadavkami na kvalitu a obytnosť všetkých typov zón v sídle a druhov prostredí, rastú tiež požiadavky na uplatnenie miery a kvality zelene. Zámerom je jednoznačná potreba realizovať požiadavky na zeleň predovšetkým vo verejných priestoroch. Ich typológia (námestie, ulica, nábrežie, park) a význam v hierarchickom usporiadaní mesta, ako aj špecifiká každého sídla a priestoru však vytvárajú rôzne determinanty, výsledkom ktorých je uplatnenie diferencovaných prístupov.

Účelom navrhovanej koncepcie rozvoja verejnej zelene je vytvoriť systémový dokument pre plánovanie, realizáciu a vykonávanie základnej údržby v procese starostlivosti o túto významnú súčasť životného prostredia v meste úpravou postupu pri budovaní, údržbe a ochrane zelene, povinnosti a nároky právnických a fyzických osôb. Koncepcia zelene v mestách má byť integrálnou koncepciou vízie mesta.

II. ANALÝZA STAVU A IDENTIFIKÁCIA MOŽNOSTÍ A VÝCHODÍSK ROZVOJA

1. ZÁKLADNÁ CHARAKTERISTIKA MESTA

Mesto Bardejov je mestom, ktoré píše svoju už takmer 770 ročnú históriu. Je to významné mesto s bohatými historickými pamiatkami vytvorenými v období stredoveku, svetoznámymi kúpeľami, krásnou okolitou prírodou a pomerne nenarušeným životným prostredím. Je sídlom okresu a prirodzeným kultúrno-spoločenským i hospodárskym centrom Horného Šariša. Mesto má viac ako 32 tis. obyvateľov a vďaka svojej geografickej



polohe, svojej histórii, ale i danostiam a predpokladom súčasnosti si zachováva Bardejov významné postavenie v spoločenstve regiónu Východného Slovenska, ale aj priľahlých regiónov susediacich štátov.

Mesto Bardejov je jedným z mála miest na Slovensku, v ktorom sa prelína bohatá história so súčasnosťou a ktoré záchrane historického dedičstva venuje maximálnu pozornosť s cieľom zachovať toto dedičstvo pre ďalšie generácie. Vychádzajúc z historických stredovekých daností mesto v súčasnom období pokračuje v realizácii prác na zachovaní tohto jedinečného koloritu za spolupráce odborníkov z jednotlivých oblastí a za aktívnej podpory štátnych orgánov. História v každom meste zanechala osobité a často aj jedinečné dedičstvo a preto je povinnosťou nás súčasníkov urobiť všetko pre jeho zveľadenie a záchranu. Táto snaha o zachovanie tohto dedičstva a záchranu historických objektov bola aj patrične ocenená, o čom svedčí aj **Európska cena - Zlatá medaila**, ktorú Mestu Bardejov v roku 1986 udelilo **Medzinárodné kuratórium Nadácie ICOMOS pri UNESCO**. Tým sa Bardejov zapísal do zoznamu miest, ktoré patria ku klenotom Európskej kultúry.

Ďalším, ešte významnejším ocenením a medzinárodným úspechom Mesta Bardejov, ktorý nadväzuje na predchádzajúce ocenenie, je zápis Mesta Bardejov do **Zoznamu svetového dedičstva**, o ktorom rozhodol dňa 30.11.2000 **Výbor centra pre svetové dedičstvo UNESCO na zasadnutí v CAIRNS v Austrálii**. Tento certifikát - ocenenie bolo Mestu Bardejov oficiálne odovzdané dňa 7.6.2001 v Bardejove. Tento zápis je završením ďalšej etapy dlhodobej a komplexnej stratégie mesta pri záchrane a obnove pamiatok v Bardejove.

Jedným z rozhodujúcich faktorov, ktoré môžu pozitívne ovplyvniť budúcnosť mesta a jeho rozvoj, je prílev investícií a rozmach turistického ruchu. V tomto smere zohráva významnú úlohu okrem iného kvalita nielen urbánnych priestorov, ale aj zelene, ktorá by mala vytvárať ucelený systém (systém zelene sídla). Podmienkou funkčnosti systému zelene je jeho komplexná obnova, ktorá tvorí súčasť tvorby zelene.

Zemepisná poloha mesta je určená týmito súradnicami:

- ▶ Zemepisná šírka : 49° 17' 36'' N (severnej šírky)
- ▶ Zemepisná dĺžka : 21° 16' 45'' E (východne od Greenwicha)
- ▶ Nadmorská výška: cca 276 m n. m.

Rozloha katastra mesta vrátane mestských častí:

- ▶ Bardejovské Kúpele,
- ▶ Dlhá Lúka,
- ▶ Bardejovská Nová Ves,
- ▶ Bardejovská Zábava
- ▶ Bardejovský Mihaľov

predstavuje výmeru 7 277, 14 ha.

2. PÔDNE A KLIMATICKÉ POMERY

Z prírodného hľadiska je Bardejov a jeho okolie charakteristické svojráznym hornatým prostredím, kde sa striedajú oblé horské chrbáty so širokými dolinami. Toto územie je po stránke geologickej budované prevažne flyšovými horninami a to odolnými pieskovecami a menej odolnými ílovitými bridlicami.

Mesto Bardejov je situované v severozápadnej časti Nízkyh Beskýd v doline horného toku rieky Topľa. Zo severovýchodu ho obklopuje karpatská podoblasť – pohorie Ondavská vrchovina (jej vrchy nepresahujú výšku 750 m nad morom). Na severnej strane ho obklopuje ďalšia karpatská podoblasť – horstvo Busov, ktorý



dosahuje nadmorskú výšku 1002 m. Z juhu ho ohraničuje pohorie Čergov nadmorskou výškou až 1057 m nad morom. Medzníkom Busova a Ondavskej vrchoviny je prítok Topľa Kamenec - smerom od Zborova, medzi Čergovom a Ondavskou vrchovinou potok Slatvinec. Územie historického centra mesta Bardejov vystupuje na južnej strane k vrchu Rúrna. Samostatné centrum mesta sa nachádza na vyvýšenej terase rieky Topľa v cípe pri sútoku s potokom Šibská voda, v nadmorskej výške 276 - 287 m n. m.

Mesto Bardejov sa vyvíjalo na druhej strednej nezalievanej pravo brežnej pleistocénnej terase rieky Topľa v cípe pri sútoku s potokom Šibská voda. Terasu tvoria naplavené vrstvy oxidovaného štrku s pôvodne hlinito-piesčitou pokrývkou. Nachádza sa v nadmorskej výške 276-287 m. Reliéf bol v závere holocénu premodelovaný antropogénnou činnosťou. V regióne, ktorý spadá do povodia Dunaja v severnej časti potiskej oblasti, sa dosť výrazne prejavuje kontinentálna klíma s výraznými teplotnými rozdielmi medzi letnými a zimnými mesiacmi.

Územie bardejovského regiónu patrí k povodiu Bodrogu a Hornádu. Povrchovú vodu z Bardejova a okolia odvádza rieka Topľa so známejšími prítokmi, Šibská voda a Kamenec. Po stránke hydrografickej patrí toto územie k pramennej oblasti, kde k nezaplátiteľným darom podzemia sú bohaté, najmä minerálne pramene s rôznym chemickým zložením. K najznámejším patrí unikátny prameň Cigelka a minerálne pramene v Bardejovských Kúpeľoch.

Neodmysliteľnou a neoddeliteľnou súčasťou mesta Bardejov sú Bardejovské Kúpele, ktoré patria medzi najvyhľadávanejšie kúpeľné strediská Slovenska. Od Bardejova sú vzdialené 6 km a ležia v nadmorskej výške 325 m n.m. v krásnom, tichom a pokojnom prostredí ihličnatých a listnatých lesov. Skutočným a najzácnejším bohatstvom Bardejovských Kúpeľov sú vzácne zdroje prírodných liečivých minerálnych vôd, ktoré sú základom komplexnej kúpeľnej liečby.

Klimatické pomery Bardejova a jeho okolia značne ovplyvňujú jednotlivé komponenty. Povrchové formy, na ktorých sa Bardejov rozkladá, resp., ktoré v jeho okolí vystupujú, ovplyvňujú jednotlivé klimatické prvky, takže Bardejov a jeho okolie charakterizujú dve klimatické oblasti a to:

- ▶ **teplá oblasť** - južná časť okresu, oblasť teplá, mierne vlhká s chladnou zimou
- ▶ **mierne teplá oblasť** - severná a severovýchodná časť okresu, oblasť mierne teplá, mierne vlhká a vrchovinná.

Priemerná ročná teplota sa pohybuje v rozsahu od 5,2 - 10,3 ° C. Najchladnejším mesiacom je január, kedy sa priemerné teploty pohybujú od - 3,5 do - 6,2 ° C. Najteplejší je mesiac júl s priemernými teplotami od 14 - 18,3°C.

Z hľadiska zrážkových pomerov patrí Bardejov do horsko-pevninskej klimatickej oblasti. Priemerný ročný úhrn zrážok je v Bardejove sa pohybuje v rozmedzí 650-850 mm, v Bardejovských Kúpeľoch cca 754 mm. Priemerný počet dní so snehovou prikrývkou dosahuje maximum v januári 25,6 a minimum v mesiaci október 0,1 a apríl 1,4 dňa. Ročný priemer je 82,4 dňa.

Priemerná vlhkosť vzduchu sa pohybuje od 78 - 82 % . V apríli - septembri sa pohybuje okolo 76 % . Maximum relatívnej vlhkosti pripadá na november - január 87 - 88 %.

Oblačnosť je v ročnom priemere je 58 % a najnižšie hodnoty dosahuje v auguste a septembri 47 % . Najvyššie hodnoty dosahuje v novembri a decembri a to až 75 % . V ročnom priemere je počet jasných dní okolo 59, pričom najviac je ich v auguste 7,8 a septembri 7,9 dňa. Najmenej jasných dní pripadá na mesiac december a to 1,8 dňa.



3. ANALÝZA SÚČASNÉHO STAVU A ROZBORY

3.1. POJEM A KLASIFIKÁCIA ZELENE

Zeleň mesta tvorí jednotný, nedeliteľný organický celok. Rozumie sa ňou upravená, prírodná časť životného prostredia, usporiadaná podľa zásad sadovníckej estetiky do viacúčelovej kompozície, ktoré tvorí náhradu pôvodného prírodného prostredia.

V ZÁKLADNOM ČLENENÍ JE ZELEŇ SÍDLA ROZDELENÁ NA :

A/ VEREJNÁ ZELEŇ

- I. Parky
 - a) centrálné,
 - b) obvodové,
 - c) okrskové,
 - d) menšie parkovo upravené plochy.
- II. Zeleň námestí a iných mestských verejných priestranstiev (bez spevnených plôch).
- III. Rekreačné lúky a rekreačné lesy.
- IV. Uličné stromoradia.

B/ ZELEŇ OBYTNÝCH SÚBOROV

- I. Vnútroblokova zeleň a zeleň základnej občianskej vybavenosti
- II. Zeleň pri individuálnej bytovej výstavbe (predzáhradky rodinných domov).
- III. Zeleň občianskej vybavenosti

C/ ZELEŇ ZVLÁŠTNÉHO URČENIA

- a) Sprievodná zeleň pri pozemných komunikáciách,
- b) Sprievodná zeleň vodných tokov,
- c) Sprievodná zeleň železničných tratí,
- d) Izolačná zeleň pri výrobných zariadeniach a priemyselných závodoch
- e) Záhradkárske osady.

D/ ZELEŇ KULTOVÝCH ZARIADENÍ

- a) Cintoríny.
- b) Zeleň cirkevných areálov - kostolov, božích múk, kaplniek a kláštorov.

E/ RUDERÁLNE PORASTY

sú samovoľne vzniknuté porasty rastlín na neupravenom teréne alebo na upravených a neudržiavaných plochách väčšinou v rumovištných spoločenstvách.

3.2. VŠEOBECNÉ POŽIADAVKY

Kvalifikovaná tvorba zelene pozostáva z troch hlavných zložiek:

- ▶ projekcie
- ▶ realizácie
- ▶ údržby.



To znamená, že ide o kontinuálny, nikdy nekončiaci proces. Základným územno-plánovacím podkladom pre tvorbu zelene v sídle je generel zelene, ktorý je potrebné pre mesto Bardejov dopracovať pre ostatné časti mesta. Tento podklad slúži ako základ pre prejednávanie nadväzujúcej územno-plánovacej dokumentácie príslušnými orgánmi pre jej ďalšie spracovanie a rieši dlhodobé otázky rozvoja zelene.

Koncepcia má za úlohu načrtnúť základné smerovanie rozvoja, tak z hľadiska zabezpečenia spracovávaní územno-plánovacích podkladov, územno-plánovacej dokumentácie, ako aj následnej realizácie (zhotovenia stavby), údržby a ochrany už existujúcej zelene.

KONCEPCIA SA SPRACUVÁVA AJ ZA ÚČELOM SKVALITNENIA ČINNOSTÍ NA ÚSEKCH :

- ▶ **projekcie** kde je potrebné komplexne riešiť vybrané priestory mesta. V súčasnosti sú spracované len niektoré štúdie zohľadňujúce toto kritérium:
 - **PD - štúdia „BARDEJOV - NÁBREŽIE RIEKY TOPLA“** za účelom spracovania návrhu na revitalizáciu, humanizáciu a rekonštrukciu vyčlenených priestorov nábrežia rieky Topľa, vrátane existujúcich a novonavrhovaných objektov a aktivít v riešenom území
 - **PD - štúdia - „RELAX PARK MAGURA“** za účelom riešenia využitia prírodných, kultúrnych daností lokality pre trvalo udržateľný rozvoj CR v meste a regióne v zmysle spracovaného zámeru
 - **PD - štúdia - „RIEŠENIA CYKLOTRÁS V MESTE BARDEJOV A JEHO ČASTIACH“** za účelom posúdenia a vybratia najvhodnejších vedení cyklistických trás v katastrálnom území mesta Bardejov s ohľadom na už spracované PD a štúdie
 - **PD - „REVITALIZÁCIA SÍDLISKA VINBARG“** z roku 2009 za účelom komplexného riešenia daného územia (obytné zóny sídliska Vinbarg)
- ▶ **realizácie** kde pretrvávajú nedostatky vyplývajúce z toho, že záhradné úpravy sa často nerealizujú podľa schválenej projektovej dokumentácie (s výnimkou Radničného námestia a MPR chodníka Ul. Dlhý rad).
- ▶ **údržby**, kde sa vyskytujú neodborné zásahy hlavne v starostlivosti o dreviny (čiastočná absencia odborníkov so záhradníckym vzdelaním všetkých stupňov), mnohé plochy sú udržiavané bez sledovania kvalitatívnej stránky. Nízka je napr. frekvencia kosenia trávnatých plôch. Výsadba kvetinových záhonov sa niekedy časovo oneskoruje za optimálnym agrotechnickými termínmi a pod.
- ▶ Je nutné určiť ciele a postupy smerovania rozvoja zelene na území mesta, ktoré by dodržiavali všetky zúčastnené strany (MsÚ, správca VZ, prípadne zhotoviteľia stavby a pod.)
- ▶ Koncepcia by mala slúžiť ako podklad pre tvorbu rozpočtu mesta a nasmerovanie prípadných investícií z fondov EÚ tak, aby sa finančné prostriedky využili efektívne.

Aj keď zeleň mesta má vytvárať ucelený systém z hľadiska kompozičného stvárnenia, programovej náplne, prevádzkového riešenia, ako aj etapizácie úprav, je možné rozdeliť územie mesta na jednotlivé funkčno-kompozičné jednotky.



3.3. ZÁKLADNÉ ČLENENIE, LOKALIZÁCIA A KVANTITATÍVNE CHARAKTERISTIKY VEREJNEJ ZELENE V MESTE BARDEJOV

P. Č.	ZÁKLADNÉ ČLENENIE A LOKALIZÁCIA	CHARAKTERISTIKA PODĽA ZÁKL. ČLENENIA	VÝMERA (ha)	POZNÁMKA
1	HISTORICKÉ JADRO	A, I a), II	9,88	
2	SÍDLISKO ZA RAJOM	A, I d) B, a), c)	4,87	
3	SÍDLISKO OBRANCOV MIERU	B, a), c)	23,91	
4	SÍDLISKO DRUŽBA	B, a), c)	7,02	
5	SÍDLISKO VINBARG	B, a), c)	9,03	
6	MESTSKÉ ČASTI ▶ DLHÁ LÚKA 2,40 ha ▶ BARDEJOVSKÁ NOVÁ VES 1,50 ha ▶ BARDEJOVSKÝ MIHALOV 0,10 ha ▶ POŠTÁRKA 0,50 ha ▶ BARDEJOVSKÁ ZÁBAVA 0,83 ha ▶ BARDEJOVSKÉ KÚPELE 7,27 ha	B, a), b), c) B, a), b), c) B, a), b), c) B, a), b), c) B, a), b), c) A, I a), B, a),	12,60	
7	CINTORÍNY ▶ MESTSKÝ CINTORÍN BARDEJOV ▶ CINTORÍN SV. ANNA ▶ CINTORÍN BARD. MIHALOV ▶ CINTORÍN BARD. NOVÁ VES ▶ CINTORÍN DLHÁ LÚKA	E, a)	8,06	MESTSKÉ , RESP. V SPRÁVE M.P. BAPOS BARDEJOV
	▶ EVANIELICKÝ CINTORÍN ▶ KALVÁRIA CINTORÍN ▶ SV. JAKUBA ▶ ŽIDOVSKÝ CINTORÍN ▶ CINTORÍN BARD. NOVÁ VES (PRI KOSTOLE)	E, a)	2,11	
9	LESOPARKY ▶ KYSLÍKOVÁ DRÁHA BARDEJOVSKÉ KÚPELE ▶ KYSLÍKOVÁ DRÁHA BARDEJOVSKÝ MIHALOV ▶ KALVÁRIA	A,III		
10	LETNÉ KÚPALISKÁ ▶ BARDEJOVSKÉ KÚPELE ▶ ŠTADIÓN (PRI FUTBALOVOM IHRISKU)	B, c)	2,58	
SPOLU			78,24	

Verejnú zeleň na území mesta a mestských častí spravuje mestský podnik BAPOS Bardejov a to v uvedenom plošnom rozsahu: **78,24 ha**.

- ▶ V rámci týchto plôch je evidovaná a zabezpečovaná údržbu kvetinových záhonov v nasledujúcom plošnom rozsahu : **0,245 ha**.
 Patria tu záhony na : - Ul. Mlynskej,
 - Ul. Dlhý rad,
 - Ul. Slovenská – stredný deliaci pás



- Ul. Komenského -, stredný deliaci pás pred OD AB
 - Bardejovské Kúpele,
 - kruhové križovatky - Ul. Pod Vinbargom
 - Ul. Rhodyho - Kpt. Nálepku
 - Ul. Komenského - Ul. Sv. Jakuba
- Správca verejnej zelene zabezpečuje aj údržbu výsadiieb v **mobilných nádobách** (mobilné nádoby s drevinami a mobilné nádoby s kvetinami).
- **Ďalšou časťou údržby je starostlivosť o dreviny:**
- pravidelné tvarovanie živých plotov
 - pravidelné zmladzovanie alejových stromov
 - presvetľovací rez ostatných stromov
 - výrub stromov
- Súčasťou starostlivosti o dreviny je i postupné spracovávanie inventarizácie drevín na území mesta. Zatiaľ sú spracované tieto územia:
1. **Historické jadro a príľahlé ulice** (Ul. Dlhý rad, Mlynská ul., námestie SNP, Ul. Kellerova - park pred VÚB, Ul. Jiráskova)
 2. **Sídliisko Obrancov mieru** - Ul. Komenského po ZŠ a OD Žaba, Ul. Partizánska, Ul. Gorkého, Ul. Gorlická, bloky K4, K5, K6
 3. **čiasťkové menšie plochy:**
 - Ul. Nový sad, sídlisko Za Rajom
 - Ul. Nábřežná (krajné bloky medzi Ul. Nábřežnou a Ul. Fučíkovou) Za Rajom
 - sídlisko Družba (plocha pred obch. strediskom)

3.4. OPIS SÚČASNÉHO STAVU VEREJNEJ ZELENE

3.4.1 HISTORICKÉ JADRO

Historické jadro a zvlášť priestor námestia ako uzlový útvar mestskej štruktúry je najpríťažlivejším z hľadiska vnútromestskej štruktúry. Do tohto priestoru vyúsťujú uličné siete, sem smerujú kroky peších domácich obyvateľov i návštevníkov mesta. Tento priestorový útvar v organizme mesta plní rôzne funkcie napr. pre zhromažďovanie ľudí, reprezentáciu, spoločenskú a kultúrnu komunikáciu, trávenie voľného času atď. Radničné námestie má svoj individuálny a jedinečný charakter, ktorý vyplýva z ohraničenej štruktúry (veľkosť, tvar, výšková členitosť, spôsob obostavania, architektonická hodnota a funkcia budov, historická hodnota urbanizovaného celku), ako aj z jeho celkového stvárnenia.

Problematika uplatnenia zelene na historickom námestí patrí v súčasnosti medzi veľmi diskutované témy. Otázka použitia zelene na historickom námestí prináša so sebou rad protichodných názorov zo strany architektov, pamiatkarov a ochranárov prírody. Počas historického vývoja došlo k mnohým zmenám. Radničné námestie s pôvodnou trhovou a zhromažďovacou funkciou sa v procese vývoja zmenilo a do popredia sa dostávajú aj iné funkcie.



Prístupy k obnove historického námestia so zeleňou vychádzajú nielen zo zohľadnenia priestoru námestia, ale aj z potrieb obyvateľstva. Hľadajú sa optimálne riešenia so zachovaním pôvodnej vegetácie, prípadne za akých podmienok je možné uplatniť v priestore historického jadra nové výsadby drevín. Rozhodnutie o výsadbe v priestoroch historického jadra musí vychádzať zo zásad pamiatkovej ochrany, ako aj z celospoločenských potrieb obyvateľstva.

Mestská pamiatková rezervácia je súčasťou svetového kultúrneho a prírodného dedičstva - tento fakt ovplyvní aj prístup k obnove zelene v tomto priestore, ktorá musí vychádzať zo stredovekého charakteru jadra a jeho prevažujúcich funkcií v organizme mesta (administratívne, spoločensko-kultúrne centrum). Osobitné záhradno-architektonické stvárnenie si vyžaduje Radničné námestie (v súčasnosti prebieha jeho obnova) a nadväzujúce pešie prepojenia s charakterom pešej zóny (ulice priamo ústiace do námestia) a obytnej ulice (ulice vzdialenejšie od námestia, v ktorých sa v súčasnosti prelína automobilová doprava v pohybe formou jednosmernej premávky s dopravou v pokoji - parkovaním automobilov). Zahŕňa v sebe rad funkčne veľmi odlišných priestorov:

OZN.	LOKALITA / POPIS
A/	Radničné námestie V roku 2008 bola ukončená obnova - reanimácia Radničného námestia, zeleň je zastúpená trávnatými plochami, alejami a štyrmi stromami v južnej časti Radničného námestia a zelene pred hotelom Republika, ktorej obnova bude realizovaná spolu s rekonštrukciou hotela Republika.
B/	Ulice nadväzujúce na Radničné námestie s kombináciou pešej a automobilovej dopravy V týchto uliciach zeleň zväčša chýba úplne, len na Ul. Kláštorskej sa nachádza aleja (nevhodný druh, príliš veľký do daného priestoru, potrebný každoročný rez)
C/	Parky a menšie parkovo upravené plochy Existujúce parky a menšie parkovo upravené plochy poskytujú primerané možnosti vzhľadom na krátkodobé rekreácie. Pre všetky tieto priestory bola spracovaná inventarizácia drevín (potrebná priebežná aktualizácia). V roku 2011 bola ukončená Rekonštrukcia mestského opevnenia - na Ul. Dlhý rad za hotelom Republika vrátane celkovej rekonštrukcie parku a fontány (PROMENÁDNY PARK). V roku 2012 PROMENÁDNY PARK bol doplnený mobiliárom detského ihriska. Pre parky na Ul. Jiráskova – (úsek od Ul. Hviezdoslavova, na Bráne – po Ul. Františkánov), Ul. Rhodyho a park na Ul. Františkánov sú spracované štúdie a je vypracovaná projektová dokumentácia v rámci OBNOVY MESTSKÉHO OPEVNENIA A JEHO ZAPOJENIA DO INFRAŠTRUKTÚRY MESTA BARDEJOV z roku 2006. Ďalej mesto má spracované urbanistické štúdie riešenia parkových plôch Námestia SNP a priestoru pred židovským suburbiom, ktoré toto časť mesta prepojujú s MPR Bardejov.
D	Hradobné priekopy Hradobné priekopy sú zatrávnené, rekreačne sa nevyužívajú, sú bez programovej náplne a bez komunikačnej siete. Významným kritériom pre technické, funkčné a prevádzkové určenie tejto zelene je rešpektovanie zásad pamiatkovej starostlivosti, ktoré zohľadňuje vypracovaná PD OBNOVY MESTSKÉHO OPEVNENIA A JEHO ZAPOJENIA DO INFRAŠTRUKTÚRY MESTA BARDEJOV z roku 2006.
E	Ulice tvoriace hranicu MPR Bardejov s doprovodnou zeleňou alebo bez nej



Ulice ohraničujúce MPR sú čiastočne vybavené doprovdnou zeleňou - alejami (Ul. Dlhý rad, Ul. Jiráskova), ktoré sú v určitých úsekoch prehustené alebo prestarnuté. Na uliciach Krátky rad a Šiancova doprovdná zeleň chýba.

V súvislosti s územnoplánovacou dokumentáciou a Zásadami pamiatkovej starostlivosti sa v územnom pláne navrhuje doplnenie sústavy parkovo upravovanej verejnej zelene okolo historického jadra mesta (vrátane plôch objektov, ktoré sú určené na dožitie) v prstenci, predstavujúcom prístupné časti jeho historického vonkajšieho fortifikačného systému (pôvodné vodné priekopy a palisády), s kontinuálnym rozšírením do kontaktných plôch na Námestí SNP, na ulici Dlhý rad a na Jiráskovej a Komenského ulici, s plynulým prechodom do plôch obytnej zelene sídliska Obrancov mieru.

ÚDRŽBA ZELENE:

Na území MPR v súčasnosti spočíva v kosení trávnatých plôch, každoročnom reze niektorých alejových stromov (tzv. hlavový rez), presvetľovacom reze stromov, zmladzovaní krov a tvarovaní živých plotov, vo výsadbe kvetinových záhonov a ďalšej nevyhnutnej údržbe plôch.

3.4.2 SÍDLISKO ZA RAJOM

Sídlisko Za rajom má na území mesta významnú polohu - nachádza sa medzi mestským historickým jadrom a riekou Topľa a je súčasťou CMZ. Priliehajú k nemu verejné priestory s celomestským významom - Ul. Dlhý rad, Slovenská ulica a nábrežie rieky Tople. Základ sídliska tvoria staršie obytné bloky vytvárajúce viac či menej uzavreté dvory vyhradeného charakteru.

Verejná zeleň v jestvujúcom obytnom súbore má štandardné kvality a rozsah sídlisťných plôch obytnej zelene tak, ako ich umožnila urbanistická štruktúra, intenzita zástavby a v čase výstavby platné urbanistické štandardy a normatívy s primeraným rozsahom plôch obytnej zelene.

Zeleň na tomto sídlisku možno z hľadiska prevažujúcich funkcií členiť nasledovne:

OZN.	LOKALITA / POPIS
A	<p>Doprovdná zeleň hlavných dopravných ťahov (aleje), Ul. Dlhý rad, Ul. Slovenská, Ul. Fučíkova, Ul. Nábrežná, Ul. Nový sad, Ul. Tarasa Ševčenku, Ul. Česká Lípa</p> <p>Aleju na Slovenskej ulici je potrebné udržiavať bežnými metódami (udržiavací rez), ktorý sa v súčasnosti neprevádza, aleja na Dlhom rade vykazuje známky zanedbanej údržby, dreviny majú defekty vetvenia, hubové choroby a pod. - táto je riešené v rámci celkovej Rekonštrukcie chodníka Ul. Dlhý rad v Bardejove s termínom ukončenia 09/2012.</p> <p>Aleja na Ul. Nábrežnej a Ul. Fučíkovej javí známky zlého zdravotného stavu stromov, prestarnutia (dutiny v kmeňoch, glejotok a pod.), aleje na Ul. Nový sad a Ul. Českej Lípy sú taktiež v zlom zdravotnom stave aj vďaka každoročnému rezu, (tzv. hlavový rez), koruny sú redukované a deformované.</p> <p>Mesto má spracovanú PD riešenia rekonštrukcie križovatky Ul. Štefánikova - Ul. T. Ševčenku - Ul. Mlynská z priesečnej na okružnú križovatku, ktorej súčasťou sú aj parkové a sadové úpravy danej časti.</p>
B	<p>Parky a menšie parkovo upravené plochy: oblasť Ul. Nábrežná - detské a dopravné ihrisko, parková úprava - park pred VÚB na Ul. Kellerova</p>



	<p><u>PARK – DETSKÉ A DOPRAVNÉ IHRISKO NA UL. NÁBREŽNÁ:</u></p> <ul style="list-style-type: none">▪ nedostatočne riešená komunikačná sieť (riešenie spevnených komunikačných plôch s primeraným napojením na nábrežie Tople vrátane vybavenia príslušným mobiliárom), nachádzajú sa tu čiastočne opotrebované herné prvky detského ihriska <p><u>PARK NA KELLEROVEJ ULICI PRED (VÚB):</u></p> <ul style="list-style-type: none">▪ chýba vybavenie mobiliárom, fontána je nefunkčná, komunikačná sieť nezodpovedá peším trasám (napojenie na parkovisko). Jej celkové riešenie bude závisieť od ukončenia novorealizovaného objektu (bývalej pošty)
C	<p>Zeleň medziblokových priestorov (dvorov)</p> <p>Medziblokové priestory na Nábrežnej, Fučíkovej ulici, Ul. Nový sad a Ul. Českej Lípy majú polouzavretý, vyhradený charakter, možnosti pasívnej rekreácie, herné prvky detských ihrísk boli kvôli opotrebovaniu zväčša odstránené. Tieto priestory zároveň slúžia pre parkovanie osobných áut, čo ešte znižuje ich obytnú hodnotu. Medziblokový priestor na Slovenskej ulici je čiastočne vybavený hernými prvkami detského ihriska.</p>
D	<p>Cintoríny v zóne sídliska Za Rajom (ev. cintorín a cintorín sv. Anny)</p> <p>Evanjelický cintorín a cintorín sv. Anny majú zaplnené hrobové polia, vegetáciu tvoria zväčša vzrastlé stromy chýba vybavenie mobiliárom. V roku 2008 bola realizovaná obnova oplotenia a čiastočná úprava zelene na cintoríne sv. Anny- Ul. Kúpeľná.</p> <p>Zeleň pri ev. cintoríne (Ul. Přerovská, Ul. Jesenského, Ul. Kellerova), ako aj celková terajšia zástavba (garáže) týchto priestorov pri ev. cintoríne, hlavne z Ul. Přerovská a Ul. Jesenského, pôsobia rušivým dojmom pri celkovom vnímaní tohto pietneho miesta. Tieto závady rieši spracovaná PD z roku 2011 vrátane riešenia oplotenia cintorína, spevnených parkovacích plôch a riešenia parkových a sadových úprav danej časti.</p>
E	<p>Zeleň športových a rekreačných areálov v zóne sídliska Za Rajom (futbalový štadión, kúpalisko)</p> <p>Areál futbalového štadióna a kúpaliska – chýbajú vegetačné prvky, ktoré by ho vhodne zakomponovali do okolitého prostredia (doprovodná zeleň) a vybavenie malou architektúrou a mobiliárom. V roku 2010 bola vypracovaná PD pre územné rozhodnutie – Revitalizácia letného kúpaliska v Bardejove v rámci štúdie riešenia nábrežia rieky Tople.</p>
F	<p>Zeleň nábrežia rieky Tople</p> <p>Zeleň nábrežia rieky Topľa v súčasnosti predstavujú len trávnaté plochy a miestami porasty divo rastúcich a vlhkomilných drevín, chýba vybavenie mobiliárom a doprovodná zeleň. V roku 2008 bola vypracovaná štúdia riešenia nábrežia rieky Tople, ktorá komplexne rieši dané územie.</p>
	<p>ÚDRŽBA ZELENE:</p> <p>Údržba zelene na sídlisku Za rajom a príľahlých plôch spočíva v súčasnosti v kosení trávnatých plôch (okrem nábrežia Tople), každoročnom reze alejových stromov na Ul T. Ševčenku, Nový sad a Českej Lípy (tzv. hlavový rez), tvarovaní živých plotov na Ul. T. Ševčenku, Fučíkovej, Nový sad a Českej Lípy a zmladzovaní krov.</p>

**3.4.3 SÍDLISKO OBRANCOV MIERU**

Verejná zeleň tohto sídliska má štandardné kvality a rozsah sídlištných plôch obytnej zelene tak, ako ich umožnila urbanistická štruktúra, intenzita zástavby a v čase výstavby platné urbanistické štandardy a normatívy, s primeraným podielom vysokej zelene, najmä v juhovýchodnej časti a pozdĺž Komenského ulice. S pripravovanou dostavbou centrálnych priestorov sídliska je potrebné doriešiť aj priestory, vyhradené pre verejnú parkovú zeleň.

Verejnú zeleň na tomto sídlisku z hľadiska prevažujúcich funkcií je možné rozdeliť na:

OZN.	LOKALITA / POPIS
A	Doprovodná zeleň hlavných a bočných dopravných ťahov (aleje) - Ul. Komenského, Ul. Ťačevská, Ul. Partizánska, Ul. Sv. Jakuba Aleje tvoria stromy každoročne tvarované tzv. hlavovým rezom, čo vedie k deformácii prirodzeného tvaru koruny a zvýšenému riziku hubových a iných chorôb. Zdravotný stav a estetický vzhľad týchto drevín preto nie je uspokojivý, znižuje funkčnosť týchto vegetačných prvkov. (tzv. hlavový rez), koruny sú redukované a deformované.
B	Parky a menšie parkovo upravené plochy – park na Ul. Jiráskovej (pred gymnáziom - PARK ALOJZA JIRÁSKA) <u>PARK ALOJZA JIRÁSKA</u> Riešené územie sa nachádza v priestore medzi Ul. Jiráskova objektom gymnázia L. Stockla v tesnej blízkosti juhozápadného okraja historického jadra mesta. Realizácia v roku 2007-2008 predmetného zámeru riešila komplexne obnovu stávajúcich spevnených a parkových plôch v danom území). Realizácia predmetného zámeru riešila aj parkové a sadové úpravy, v rámci ktorých bola riešená aj rekonštrukcia a rozšírenie VO, úpravy fontány a jej okolia ako aj úprava spevnených plôch pri vstupe do objektu gymnázia L. Stockla, vrátane mobiliáru.
C	Zeleň medziblokových priestorov (dvorov) prevažná časť sídliska Najrozsiahlejšie medziblokové priestory sa nachádzajú medzi 12 a 8 podlažnými blokmi na Ťačevskej ul. – postrádajú potrebnú intimitu. Relatívne príjemne upravené, s primeraným podielom vysokej zelene sú priestory sídliska Obrancov mieru, najmä v jeho juhovýchodnej časti a pozdĺž Komenského ulice. S pripravovanou dostavbou centrálnych priestorov sídliska je potrebné doriešiť aj priestory, vyhradené pre verejnú parkovú zeleň. Pri projektovaní a realizácii všetkých týchto obytných súborov sa so zeleňou, koncipovanou vo forme verejných parkov neuvažovalo najmä z dôvodov nevyhnutnosti dodržiavania urbanistických normatívov a postupného zvyšovania intenzity zastavanosti. Porasty drevín na území sídliska sú na mnohých miestach prehustené, najhorší je stav porastov na plochách medzi blokmi a prístupovými chodníkmi, kde rastú často dreviny veľkých rozmerov, ktoré zhoršujú svetelné pomery v priľahlých bytoch a pod.
D	Zeleň pri obchodných (nákupných) strediskách – Ul. Gorlická, Ul. Komenského - AB, Ul. Ťačevská, Ul. Bezručova Zeleň pri nákupných strediskách nie je priestorovo vymedzená, plynule prechádza do medziblokovej zelene. Na týchto plochách zväčša chýba vybavenie mobiliárom a plošno-priestorová štruktúra zelene je nevyhovujúca (chýba stromová, krovitá etáž apod.). Plocha pred nákupným strediskom AB je takmer bez stromovej etáže. V rokoch 2005 - 2007 bola realizovaná čiastočne obnova danej lokality - rekonštrukciu parku pred nákupným strediskom AB a v roku 2010 bola realizovaná rekonštrukcia kruhovej križovatky s cieľom komplexného riešenia obnovy a revitalizácie verejných priestranstiev tohto sídliska s výhľadom na vytvorenie kultúrno-spoločenského centra tohto sídliska s možnosťami nákupu a oddychu s vytvorením zóny reprezentačnej zelene.



E	Cintoríny – sv. Michala, Mestský cintorín – nachádza sa mimo územia sídliska ale pohľadovo a prevádzkovo je s ním spojený
	<ul style="list-style-type: none"> ▶ Cintorín sv. Michala Hrobové plochy sú zaplnené, vegetácia je zastúpená len solitérnymi stromami a alejou doprevádzajúcou niektoré chodníky. Chýba vybavenie mobiliárom. V rokoch 2009 - 2010 bola realizovaná obnova oplotenia a čiastočná úprava zelene na cintoríne. ▶ Mestský cintorín Najväčší cintorín v Bardejove. Zeleň v staršej časti cintorína je tvorená vysokou okrajovou zeleňou – listnáče na severnej a západnej strane. Hlavný peší chodník je lemovaný alejou tují. Priamo na cintoríne je nedostatok stredne vysokej a vysokej zelene, prevahu majú betónové resp. kamenné polia náhrobných pomníkov, chýba krovitá etáž na začlenenie cintorína do okolia a vybavenie prvkami drobnej architektúry a mobiliárom. Bola spracovaná a čiastočne realizovaná štúdiá rozšírenia cintorína , urnovej steny. Novšia časť je z časti realizovaná podľa štúdie z roku 1991, s výnimkou výsadby drevín, plastiky a odpočívadiel. Hrobové polia sú takmer zaplnené. Od roku 2011 je realizované rozšírenie Mestského cintorína vrátane sadbových úprav.
ÚDRŽBA ZELENE:	
Údržba zelene na sídlisku Obrancov mieru spočíva v kosení trávnatých plôch, každoročnom reze alejových stromov (hlavový rez), presvetľovacím reze ostatných stromov, zmladzovaní krov, tvarovaní živých plotov, výsadby záhonov na kruhovom objazde a založenia nových záhonov na stredových deliacich pásoch mestskej komunikácie na Ul. Komenského	

3.4.4 SÍDLISKO DRUŽBA

Verejná zeleň na tomto sídlisku tvorí prevažne zeleň medziblokových priestorov, len malú časť zaberá plocha pri nákupnom stredisku. Verejná zeleň tohto sídliska má štandardné kvality a rozsah sídlisťných plôch obytnej zelene tak, ako ich umožnila urbanistická štruktúra, intenzita zástavby a v čase výstavby platné urbanistické štandardy a normatívy, s primeraným podielom vysokej zelene. Verejnú zeleň na sídlisku Družba môžeme teda rozdeliť nasledovne:	
OZN.	LOKALITA / POPIS
A	Doprovodná zeleň dopravných a peších ťahov - aleje (Ul. Pod Papierňou), doprovodná zeleň vod. toku (skupiny stromov, tráv. svahy)
	Aleje na tomto sídlisku majú rôzny vek, novšia výsadba vo východnej časti sídliska javí známky absencie výchovného rezu (koruny stromov nie sú adekvátne zabezpečené). Doprovodnú zeleň potoka tvoria zatrávnené úseky so skupinami stromov. Sídlisko Družba - jediné sídlisko v meste s rekreačným potenciálom vodného toku. Samotné koryto vodného toku je regulované, vybetónované, s predpokladom začlenenia do urbanistickej štruktúry riešenia verejnej zelene a plôch v danej lokalite.
B	Zeleň medziblokových priestorov (dvorov) – prevažná časť
	Zeleň medziblokových priestorov je plošne rozsiahla, chýba ucelená programová náplň, pozitívne je umiestnenie parkovísk mimo medziblokových priestorov (okrem parkoviska pri troch vežových blokoch).



C	Zeleň pri nákupnom stredisku
	<p>Zeleň pri nákupnom stredisku tvorí extenzívny trávny porast so skupinami stromov, bez komunikačnej siete, (len v bezprostrednom okolí budovy sú spevnené plochy) bez programovej náplne a mobiliáru.</p> <p>Zeleň pri nákupných strediskách nie je priestorovo vymedzená, plynule prechádza do medziblokovej zelene. Na týchto plochách zväčša chýba vybavenie mobiliárom a plošno-priestorová štruktúra zelene je nevyhovujúca (chýba stromová, krovitá etáž apod.).</p> <p>Plocha pred nákupným strediskom je takmer bez stromovej etáže, pretože nie je rozhodnuté o jej ďalšom využití.</p>
ÚDRŽBA ZELENE:	
Údržba zelene, podobne ako na iných sídliskách, aj tu pozostáva z kosenia trávnatých plôch, presvetľovacom reze stromov, zmladzovaní krov, tvarovaní živých plotov, výsadby kvetinových záhonov.	

3.4.5 SÍDLISKO VINBARG

Sídlisko Vinbarg je špecifické nielen svojou polohou vzdialenou od centra, ale aj výškovo členeným terénom. Územie sa nachádza v severnej časti intravilánu mesta Bardejov a tvorilo jeho hranicu. Je na kopci s lokálnym názvom Vínny vrch, podľa ktorého je sídlisko aj pomenované Vinbarg. V ÚPD mesta je lokalita označená ako obytné plochy s vysokopodlažnou zástavbou. Menšia časť územia je vyčlenená ako plochy občianskej vybavenosti. Nový Územný plán mesta počíta s rozšírením sídliska Vinbarg o obytné plochy s nízkopodlažnou obytnou zástavbou a s plochami zmiešaného charakteru s polyfunkčnou zástavbou. V časti sídliska Ul.J.Švermu navrhovaná ÚPD uvažuje s vytvoreným obchvatu sídliska.

Na južnom a východnom úpätí Vinbargu sa pod jestvujúcou a proponovanou zástavbou obytného súboru Vinbarg navrhuje súvislý pás zelene lesoparkového charakteru, ktorý okrem rekreačných funkcií plní aj funkciu biologickú – prepája regionálne biocentrum na Vinbargu s hydrickým regionálnym biokoridorom Tople. Rozsiahle sa verejná parková zeleň navrhuje aj v urbanizovanom území rozvojových plôch sídliska na Vinbargu, s jej plynulým prechodom do jestvujúcej sprievodnej zelene v údolí potoka Moliterka a do prirodzenej vegetácie erózných rýh, výmoľov a strží v širšom zázemí mesta.

V roku 2009 bola vypracovaná **PD - REVITALIZÁCIA SÍDLISKA VINBARG – BARDEJOV** (ŠTÚDIA a DOKUMENTÁCIA PRE STAVEBNÉ POVOLENIE / DSP / za účelom komplexného riešenia revitalizácie verejných priestranstiev predmetného sídliska s nasledovným obsahom riešenia:

- Úprava verejných priestranstiev a prvkov verejnej zelene (terénne a sadové úpravy vrátane dosadby stromov , krov a technickej infraštruktúry - lavičky, odpadové koše prvky detských ihrísk ...
- Rekonštrukcia a dobudovanie chodníkov
- Rekonštrukcia mestských komunikácií vrátane rekonštrukcie parkovísk a dopravných subsystémov (zvislé a vodorovné dopravné značenie , nasvetlenie prechodov pre chodcov
- Rekonštrukcia a doplnenie verejného osvetlenia

Existujúcu zeleň možno rozdeliť nasledovne:



OZN.	LOKALITA / POPIS
A	Doprovodná zeleň hlavných a vedľajších dopravných a peších ťahov - aleje
	Aleje na tomto sídlisku sú pomerne mladé, u mnohých stromov nie sú zabezpečené koruny.
B	Zeleň medziblokových priestorov (dvorov) – prevažná časť sídliska
	V medziblokových priestoroch nerastú takmer žiadne vzrastlé dreviny, prevažnú časť plochy zaberajú trávniky, na svahoch so známkami erózie. V medziblokovom priestore medzi ulicami Svianteka a L. Svobodu sú umiestnené ihriská v zbytočne veľkom počte. Herné prvky sú z väčšej časti opotrebované, alebo úplne zničené a teda nefunkčné. Vo všetkých priestoroch chýba programová náplň a dostatočné vybavenie mobiliárom.
C	Zeleň pri nákupnom stredisku (ul. Pod Vinbargom) a pri obchodoch (Ul. L. Svobodu)
	Zeleň pri nákupnom stredisku na Ul. Pod Vinbargom a Ul. L. Svobodu – chýba vzájomný pomer drevín a trávnatých plôch, vybavenie mobiliárom, ktorý je do značnej miery. Pre obidve tieto plochy sú spracované štúdie.
D	Plochy zelene bez konkrétnej náplne a využitia – plocha medzi ulicami L. Svobodu a Pod Vinbargom
	Na tejto ploche sa nachádza niekoľko odrastenejších stromov, hlavnú časť zaberá nekvalitný trávnik so známkami erózie na svahoch. V juhovýchodnej časti tejto rozsiahlej plochy bola zriadená bikrosová dráha, v súčasnosti nefunkčná. Chýba tu základná komunikačná osnova, porasty drevín, programová náplň a vybavenie mobiliárom. Plocha je vhodná na zriadenie okrskového parku.
E	Plochy zelene s pôvodnou vegetáciou, ktoré nie sú priamo súčasťou sídliska, ale v jeho bezprostrednej blízkosti (lúka s roztrúsenými skupinami drevín južne od ul. Pod Vinbargom a svah pod sídliskom s lesným porastom, tzv. lesopark)
	Lúka južne od ulice Pod Vinbargom má veľký rekreačný potenciál, v súčasnosti sa využíva len ako priechodzí priestor (skratky peších ťahov k sídlisku a zo sídliska). Hlavnú časť zaberá lúčny porast s roztrúsenými skupinami a solitérami drevín. Chýba tu akákoľvek komunikačná osnova, vybavenie mobiliárom a programová náplň. Možnosti využitia čiastočne komplikuje svahovitý terén, táto skutočnosť sa však dá kompenzovať biotechnickými zásahmi a súčasne vhodne využiť pre špecifické aktivity (kľzačky, tobogany apod.). Celá táto rozsiahla plocha je vhodná na zriadenie obvodového parku. Tzv. lesopark na svahovitom teréne pod sídliskom priamo nadväzuje na lúku aj na samotné sídlisko. Rekreačný potenciál je čiastočne znížený skutočnosťou, že sa nachádza na veľmi prudkom svahu, takže jeho funkcie v súčasnosti sú skôr protierozné, pôdoochranné a ekologicko-bioklimatické, avšak rekreačne sa dajú využiť porastové okraje. Atraktívne je i súčasné pešie prepojenie chodníkom od sídliska k zimnému štadiónu, tento chodník však v hornej časti nie je napojený na existujúci komunikačný systém sídliska. Na rekreačné využitie lesoparku je spracovaná štúdia zo začiatku 90-tych rokov.
ÚDRŽBA ZELENE:	
Údržba zelene, podobne ako na iných sídliskách, aj tu pozostáva z kosenia trávnatých plôch, presvetľovacom reze stromov, zmladzovaní krov, tvarovaní živých plotov, výsadby kvetinových záhonov.	



3.4.6 BARDEJOVSKÉ KÚPELE

V ich historickej časti je v ťažiskových priestoroch údolia situovaný kúpeľný park so sadovnícky upravenou zeleňou, ktorý postupne prechádza do vysokej, v parteri parkovo upravenej zelene a do okolitého prostredia kúpeľného lesa. Sadovnícky upravený kúpeľný park má rozlohu 7,30 ha a jeho podstatnou časťou je historický park, ktorý bol zriadený v polovici 18. storočia. Okrem toho sú v nástupno-prechodnej zóne kúpeľov plochy s parkovými úpravami pochádzajúce z novej výstavby, v rozlohe cca 3,60 ha.

Kúpeľný les, ktorý sa rozprestiera v okolí Bardejovských Kúpeľov najmä z ich južnej a severozápadnej strany. Do lesného fondu je zaradený ako les osobitného určenia, s ekologicko-stabilizačným, pôdo a vodoochranným, klimatickým, liečebným a zdravotno-ochranným významom. V rámci kúpeľného lesa sú navrhnuté rehabilitačné chodníky v trasách jestvujúcich lesných ciest a chodníkov, ktoré ho prepájajú s kúpeľným parkom.

Neoddeliteľnou súčasťou kúpeľnej liečby je kvalitné prírodné prostredie, v ktorom sú kúpele umiestnené a urbanistický charakter vlastného kúpeľného územia, v ktorom sú historické i súčasné objekty umiestnené v prostredí kúpeľného parku.

Zeleň v Bardejovských Kúpeľoch tvorí samostatnú časť a z hľadiska prevažujúcich funkcií ju môžeme rozčleniť na :

OZN.	LOKALITA / POPIS
A	Zeleň kúpeľného parku Je v prevažnej miere založená a udržiavaná podľa zásad záhradnej a krajinej tvorby, je adekvátne vybavená prvkami drobnej architektúry a mobiliáru, ktorý v niektorých prípadoch vyžaduje opravy a obmenu. Bola spracovaná štúdiá na riešenie vstupnej časti k prijímacej kancelárii BK.
B	Zelene pri jednotlivých liečebných domoch Je v prevažnej miere založená a udržiavaná podľa zásad záhradnej tvorby, s výnimkou okolia niektorých liečebných domov.
C	Zeleň v medziblokových priestoroch Je tvorená v prevažnej miere trávnatými plochami a skupinami stromov a krov na výškovo členenom teréne.
D	Zeleň pri komunikáciách, parkoviskách a cyklochodníka Tvorí ju alejová zeleň (lipy – príjazdová komunikácia do BK) a čiastočne prirodzená vegetácia, nie je dostatočne vybavená prvkami malej architektúry a mobiliáru.
E	Zeleň športového areálu (letné kúpaliská, tenisové kurty, minigolf) Je v prevažnej miere založená a udržiavaná podľa zásad záhradnej tvorby (dopracovať záhradno-architektonickú štúdiu pre letné kúpalisko – dolné v správe m. p. BAPOS Bardejov).
F	Zeleň lesoparku (Kyslíková dráha) Tvorí ju prirodzená vegetácia, je vybavená prvkami drobnej architektúry a mobiliáru, ktorý je v značnej miere poškodený a vyžaduje výmenu, obnovu a čiastočné doplnenie.
ÚDRŽBA ZELENE:	
Údržba zelene pozostáva z kosenia trávnatých plôch, presvetľovacom reze stromov, zmladzovaní krov, tvarovaní živých plotov, výsadby kvetinových záhonov.	

**3.4.7. MESTSKÉ ČASTI****► BARDEJOVSKÁ NOVÁ VES**

V mestskej časti Bardejovská Nová Ves sú súčasné plochy verejnej zelene obmedzené len na menšie enklávy v strede obce (Námestie L. Berku, priestor pri zdravotnom stredisku). Pre ďalšiu verejnú zeleň je možné využiť najmä nezastavateľné plochy pri Novom sídlisku, futbalovom štadióne a novorealizovanom chodníku Bardejov – Bardejovská Nová Ves. Verejná zeleň izolačného charakteru je navrhnutá medzi obytnými plochami a navrhovaným priemyselným parkom, v nástupných areáloch priemyselného parku a v úsekoch, kde obytná zástavba zasahuje k navrhovanej preložke cesty III/5565.

Zeleň prímestskej časti Bardejovská Nová Ves z hľadiska prevažujúcich funkcií ju môžeme rozčleniť na :

OZN.	LOKALITA / POPIS
A	Zeleň pri rodinných domoch – „predzáhradky“ Prevažná väčšina z nich má charakter úžitkový a nie je tvorená podľa zásad záhradnej tvorby.
B	Zeleň námestia L. Berku (priestor pred a za obchodným strediskom, medzi blokový priestor, priestor medzi zdravotným strediskom a kostolom) Na riešenie priestoru medzi zdravotným strediskom a kostolom je potrebné spracovať záhradno-architektonickú štúdiu , priestor nie je upravený vzhľadom na jeho potenciál (vytvorenie parku). Priestor pred obchodným strediskom je tvorený prevažne spevnenou plochou – parkoviskom, zelené pásy si vyžadujú krovitú etáž, celý priestor postráda prvky malej architektúry a mobiliáru). Medziblokový priestor postráda ucelenú komunikačnú osnovu, krovitú etáž a vybavenie prvkami drobnej architektúry a mobiliáru.
C	Cintoríny Postrádajú vyvážený pomer medzi hmotami a plochami (zastúpenie stromov a krov v pomere k trávnatým plochám a hrobovým poliam) a náležité vybavením mobiliárom. V rokoch 2010 - 2011 bola realizovaná celková rekonštrukcia vrátane oplotenia, komunikačných plôch, verejného osvetlenia a zelene.
D	Doprovodná zeleň pri potoku Prevažnú časť predstavujú trávnaté plochy extenzívne využívané, kde je potrebné na stvárnenie daného priestoru spracovať záhradno-architektonickú štúdiu.
E	Zeleň športového areálu – futbalové ihrisko Areálu chýba stromová a krovitá etáž, ktorá by ho vhodne začlenila do okolitého prostredia.
ÚDRŽBA ZELENE:	
Údržba zelene pozostáva z kosenia trávnatých plôch.	



► **DLHÁ LÚKA**

Mestskej časti Dlhá Lúka sa v súčasnosti plochy verejnej zelene nachádzajú v strede obce, obojstranne pozdĺž potoka Kamenec. Predpokladajú sa jej úpravy s premenou na parkovú zeleň, s lokálnymi rekreačnými aktivitami. Rozsiahlejší priestor verejnej zelene sa navrhuje v priestore proponovaného južného rozvoja, medzi navrhovanou obytnou zástavbou a potokom Kamenec. Zeleň prímestskej časti - Dlhá Lúka môžeme rozčleniť z hľadiska prevažujúcich funkcií na :

OZN.	LOKALITA / POPIS
A	Zeľeň pri rodinných domoch – „predzáhradky“ Prevažná väčšina z nich má charakter úžitkový a nie je tvorená podľa zásad záhradnej tvorby.
B	Doprovodná zeľeň vodného toku – potok Kamenec Táto zeľeň nebola založená ani nie je ďalej rozvíjaná podľa zásad záhradnej tvorby, hlavnú časť tvoria trávnaté plochy extenzívne udržiavané. Celému priestoru chýba vyvážený pomer medzi hmotami a plochami (zastúpenie stromov a krov v pomere k trávnatým plochám). a náležité vybavenie mobiliárom. Vybavenie tohto priestoru predstavuje len detské ihrisko, ktoré nespĺňa technické, funkčné a estetické požiadavky. Jedná sa o centrálnu časť tejto súčasti mesta, z čoho vyplýva potreba komplexného architektonického posúdenia daného priestoru.
C	Cintoríny Postrádajú vyvážený pomer medzi hmotami a plochami (zastúpenie stromov a krov v pomere k trávnatým plochám a hrobovým poliam) a náležitým vybavením mobiliárom. V rokoch 2010 – 2011 bola realizovaná celková rekonštrukcia vrátane oplatenia
D	Park v okolí minerálneho prameňa Na stvárnenie uvedeného priestoru bola spracovaná štúdia (1992), zatiaľ úpravy podľa tejto štúdie neboli v plnej miere realizované (realizovali sa len prerezávky). Využívanie hodnôt daného priestoru obmedzuje nefunkčnosť objektu minerálneho prameňa.
E	Zeľeň športového areálu – futbalové ihrisko Areálu chýba stromová a krovitá etáž, ktorá by ho vhodne začlenila do okolitého prostredia.
ÚDRŽBA ZELENE:	
Údržba zelene pozostáva z kosenia trávnatých plôch.	

► **BARDEJOVSKÝ MIHAĽOV**

Zeľeň mestskej časti Bardejovský Mihaľov v súčasnom vymedzení tvorí hlavne jestvujúci mestský lesopark (parkový les) pod Mihaľovom. Zeleň prímestskej časti – Bardejovský Mihaľov môžeme rozčleniť z hľadiska prevažujúcich funkcií na :

OZN.	LOKALITA / POPIS
A	Zeľeň pri rodinných domoch – rodinné záhrady, chatová a záhradkárska osada Prevažná väčšina z nich má charakter úžitkový a nie je tvorená podľa zásad záhradnej tvorby.
B	Cintorín Nie je zabezpečený vyvážený pomer medzi hmotami a plochami (zastúpenie stromov a krov v pomere k trávnatým plochám a hrobovým poliam) a náležitým vybavením mobiliárom.



C	Lesopark
	Tvorí ju prirodzená vegetácia vybavená prvkami drobnej architektúry a mobiliáru, ktorý je potrebné dovybaviť mobiliárom.
ÚDRŽBA ZELENÉ:	
Údržba zelene pozostáva z kosenia trávnatých plôch.	

► BARDEJOVSKÁ ZÁBAVA

Mestská časť Bardejovská Zábava je vďaka svojmu charakteru lineárnej zástavby v údolí potoka Šibská voda bezprostredne prepojená s okolitým prírodným prostredím. Verejná zeleň sa tu obmedzuje na sprievodnú zeleň vodného toku.
Zeleň prímestskej časti – Bardejovská Zábava môžeme rozčleniť z hľadiska prevažujúcich funkcií na :

OZN.	LOKALITA / POPIS
A	Zeleň pri rodinných domoch – predzáhradky, rodinné záhrady
	Prevažná väčšina z nich má charakter úžitkový a nie je tvorená podľa zásad záhradnej tvorby.
B	Zeleň pri nákupnom stredisku
	Zeleň nie je tvorená podľa zásad záhradnej tvorby.
C	Doprovodná zeleň potoka
	Tvorí ju brehové porasty bez akýchkoľvek krajinných úprav.
ÚDRŽBA ZELENÉ:	
Údržba zelene pozostáva z kosenia trávnatých plôch.	

► POŠTÁRKA

Mestská časť Poštárka je vďaka svojmu charakteru lineárnej zástavby v údolí potoka Lukavica bezprostredne prepojená s okolitým prírodným prostredím. Verejná zeleň sa tu obmedzuje na sprievodnú zeleň vodného toku.
Zeleň prímestskej časti – Poštárka môžeme rozčleniť z hľadiska prevažujúcich funkcií na :

OZN.	LOKALITA / POPIS
A	Zeleň pri rodinných domoch – „predzáhradky“
	Prevažná väčšina z nich má charakter úžitkový a nie je tvorená podľa zásad záhradnej tvorby.
B	Plocha pred spoločenským centrom
	Zeleň pred spoločenským strediskom je tvorená trávnatou plochou s výsadbou skupín krov (živého plota)
ÚDRŽBA ZELENÉ:	
Údržba zelene pozostáva z kosenia trávnatých plôch.	

3.5 SUMARIZÁCIA VÝSLEDKOV ANALÝZY SÚČASNÉHO STAVU

<input type="checkbox"/> OBMEDZENIA, HROZBY :	<input type="checkbox"/> PRÍLEŽITOSTI :
▶ Nedostatočne programové určenie funkcie verejnej zelene.	▶ Priaznivý pomer plochy verejnej zelene na celkovú rozlohu mesta a počet obyvateľov.
▶ Finančné poddimenzovanie údržby verejnej zelene.	▶ Akceptácia predností mesta pre rozvoj cestovného ruchu (Zápis do zoznamu svetového a kultúrneho dedičstva , kúpeľne mesto).
▶ Nedostatočné investície pre rozvoj verejnej zelene.	▶ Využívanie štrukturálnych fondov EÚ.
▶ Ľudské zdroje (kvantitatívny a kvalitatívny aspekt).	▶ Nenarušené životné prostredie
▶ Špecifické požiadavky na zeleň v historickom centre a Bardejovských Kúpeľoch.	
▶ Nedostatočná pozornosť významu verejnej zelene na rozhodovacej úrovni.	
▶ Klimatické a geografické podmienky.	
▶ Vandalizmus a s tým spojené poškodzovanie verejnej zelene.	

III. NÁVRH KONCEPCIE ROZVOJA VEREJNEJ ZELENE V MESTE BARDEJOV

1. VŠEOBECNÉ ZÁSADY OBNOVY SYSTÉMU ZELENE MESTA

Pod označením „zeleň“ všeobecne odborná i laická verejnosť chápe prvky a systémy vegetačných plôch a vegetačných prvkov. Problematika „zelene“ je dnes jedným z ústredných záujmov obyvateľov miest. Je to dané najmä prirodzenou potrebou eliminácie niektorých sprievodných javov v procesoch urbanizácie. Tieto potreby vyplývajú z psychologických a biologických potrieb človeka, ale aj z hľadísk estetických.

Životné prostredie v sídlach, osobitne vo väčších mestách sa už v súčasnosti značne odlišuje od okolitej krajiny vo viacerých charakteristikách (teplota, vlhkosť a kvalita ovzdušia). Zeleň zohráva hlavnú úlohu v zmierňovaní týchto rozdielov, osobitne za pomoci zlepšovania mikroklimy, produkcie kyslíka, znižovania prašnosti, hluku Z hľadiska komplexného pohľadu na urbánnu štruktúru mesta je potrebné funkčnú zložku zelene vnímať v kontexte verejného priestoru, ktorý zahŕňa všetky nezastavané priestory v rámci zastavaného územia mesta alebo obce (námestia, ulice, tradičné parky, zeleň obytných súborov, exteriérové priestory a pod.).

Treba si však uvedomiť, že interiér ulice alebo námestia sa nezlepší len kozmetickou úpravou zelene resp. jej doplnením, ale komplexným riešením priestoru vrátane povrchov a mobiliáru.

Riešením týchto problémov je snaha pomôcť obyvateľom identifikovať sa s priestormi, v ktorých žijú, nakoľko riešené územia (hlavne časti niektorých sídlisk v meste a okrajové mestské časti) nepôsobia mestotvorne a sú v niektorých častiach značne poškodené a zdevastované.



1.1. V OBLASTI PRÍPRAVY A PROJEKCIE

Z hľadiska komplexného pohľadu na urbánu štruktúru mesta je potrebné funkčnú zložku zelene vnímať v kontexte verejného priestoru, ktorý zahŕňa všetky nezastavané priestory v rámci zastavaného územia mesta (námestia, parky, zeleň obytných súborov, exteriérové priestory a pod.)

Ako základný a prirodzený element verejného priestoru, zeleň je nástrojom kreativity pre vytvorenie príjemného estetického prostredia. Zeleň je žiadaný prvok, lebo nás uisťuje o existencii prírody, ukotvuje prostredie pre bytie, humanizuje ho. Formy prítomnosti zelene sú mnohoraké, od mobilnej (v nádobách), až ku pevnej vzrastlej vegetácii. Nové úlohy sprítomnenia zelene v zastavaných štruktúrach môžu prinášať aj jej nové formy uplatnenia. Dostatok zelene v mestských priestoroch má značný priaznivý vplyv na hydrologický cyklus. Ukazuje sa ako nevyhnutnosť zvyšovať podiel vegetácie v mestách, aj v historických centrách a to aj využívaním tzv. alternatívnych druhov zelene (zakladanie parčíkov malých priestorových rozmerov, využívanie popínavej, vertikálnej zelene a pod.).

Obnovu všetkých plôch zelene je nutné prevádzať bezpodmienečne v súlade so schválenou územno-plánovacou dokumentáciou a platným realizačným projektom. Projekcia vychádza z predpokladu, že plochy zelene by mali tvoriť ucelený a vzájomne prepojený systém. Preto je účelnejšie navrhovať väčšie kompozičné celky s predpokladanými väzbami na okolie a postupne rozširovať túto činnosť na nadväzujúce priestory.

Aj väčšie funkčno-kompozičné jednotky (podľa bodov 1-5) si vyžadujú komplexný návrh celku, nielen čiastkových priestorov.

- ▶ V tejto oblasti rozvojových zámerov verejnej zelene je nevyhnutné zabezpečovať ich zosúladenie s platnými čiastkovými dokumentmi mesta, ktorých obsahové zameranie sa dotýka systému verejnej zelene. Jedná sa o nasledovné zámery:
 - Plán hospodárskeho a sociálneho rozvoja mesta Bardejov
 - Rozvoj detských ihrísk na území mesta Bardejov
 - Lokálny program obnovy MPR Bardejov a pod.
- ▶ Novým princípom všeobecných zásad na tomto úseku musí byť zosúladovanie štandardov projektových zámerov so štandardami EÚ platnými pre túto oblasť verejnej zelene
- ▶ Podľa funkčného zaradenia konkrétnej súčasti verejnej zelene aplikovať v etape spracovania projektovej dokumentácie osobitne požiadavky na vybavenosť riešených súčastí – mobiliár, drobná architektúra, technická infraštruktúra (lavičky, fontány a pod.) druhová skladby navrhovanej zelene.

Zodpovedný :	- Príslušný stavebný úrad - Investori
Termín uplatňovania zásad:	stály

- ▶ Koncepcia navrhuje :
 - spracovanie architektonickú víziu širšieho centra mesta a na jej základe vytvoriť harmonogram postupnej realizácie zmien a obnovy vonkajšieho centra mesta s prioritami, najmä na vstupoch do MPR



- spracovanie PD ŠTÚDIA za účelom komplexného riešenia revitalizácie verejných priestranstiev predmetných sídlisk v meste a jednotlivých mestských častí
 - zriadenie okrskových a obvodových parkov, v rámci centrálnych častí obytných súborov aj keď vzhľadom k charakteru a hustote existujúcej zástavby hlavne na sídliskách je vytypovanie lokalít dosť problematické.
- S cieľom lepšej identifikácie a predovšetkým orientácie obyvateľov a návštevníkov mesta ako rozhodujúcich užívateľov verejnej zelene navrhujeme uskutočniť pomenovanie jednotlivých parkov, tvoriacich súčasť reprezentačnej zelene.

Zodpovedný :	Názvoslovná komisia MsZ Bardejov
Termín:	Priebežne

PRE OBVODOVÉ PARKY SÚ PRIATELNÉ TIETO LOKALITY:

1. Priestor medzi ľavým brehom rieky Topľa a Vinbargom, pričom samotný svah Vinbargu by mal charakter parkového lesa
2. Využitie územia mestského lesa – lokalita : Mnichovský potok – Bardejovské Kúpele v zmysle PD – štúdie RELAX PARK MAGURA
3. Svažité územie pod sídliskom Vinbarg
4. Lokalita "pri hati" západne od sídliska Družba, ktorá by mala už charakter prímestského rekreačného územia
5. Lokalita na juhovýchodnom okraji sídliska Obrancov mieru
6. Stromová aleja na nábreží rieky Topľa v úseku medzi mostom Ul. Pod Vinbargom a mostom na štátnej ceste Poprad v zmysle spracovanej štúdie revitalizácie Nábrežia rieky Topľa
7. Lokalita za Nákupným centrom - Ul. Duklianska
8. Lokality centrálnych častí sídlisk a mestských častí mesta

1.2 V OBLASTI REALIZÁCIE A ÚDRŽBY:

- Realizácia má vždy prebiehať podľa schválenej realizačnej dokumentácie, pričom je výhodnejšie zakladať väčšie kompozičné celky – najprv hlavné urbárne priestory (ulice, námestia, nábrežia) až k obytným dvorom na sídliskách.
- Pri realizácii a údržbe je potrebné využívať najnovšie poznatky, postupy a technológie.
- Popri obnove zelene musí súčasne prebiehať bežná údržba ostatných plôch (pestovateľské zásahy v porastoch, ošetrovanie záhonov, kosenie trávnatých plôch atď.)
- Podľa intenzity a náročnosti údržby je možné plochy zelene rozdeliť do piatich intenzitných tried:



INT. TRIEDA 1,2	DRUH A POPIS PLOCHY	ZÁHRADNÉ ÚPRAVY NAJNÁROČNEJŠIE NA ÚDRŽBU. <ul style="list-style-type: none">▶ Patria tu plochy zelene intenzívne navštevované, prevažuje hlavne pasívna rekreácia (prechádzky, posedenie, sociálne kontakty, pozorovanie zaujímavých prvkov vegetácie, vody apod.).▶ Možno tu zaradiť napr. námestia, parkové námestia, pešie zóny, promenády, plošne menej rozsiahle parky v centrách miest, átriá apod.▶ Zeleň patriaca do tejto intenzitnej triedy plní výtvarné a spoločensko-kultúrne funkcie.
	POPIS ČINNOSTÍ	ÚDRŽBA TAKÝCHTO PLOCH ZELENE JE VEĽMI INTENZÍVNA : <ul style="list-style-type: none">▶ pravidelne kosenie, (kosenie každý týždeň 20 – 25 krát za rok)▶ valcovanie a prevzdušňovanie trávnikov,▶ maximálna starostlivosť o všetky záhony (odburiňovanie, zálievka, dopĺňanie mulčovacej vrstvy),▶ stromy a kry (udržiavací rez, pravidelná kontrola zdravotného stavu drevín aspoň 2 x ročne, atď),▶ pravidelná údržba vodných prvkov (čistenie fontán, vodných nádrží, kontrola nezávadnosti vody apod.).
INT. TRIEDA 3	DRUH A POPIS PLOCHY	DO TEJTO TRIEDY PATRIA PLOCHY ZELENE STREDNE NÁROČNÉ NA ÚDRŽBU : <ul style="list-style-type: none">▶ okrskové, obvodové parky,▶ medziblokové priestory (obytné dvory) na sídliskách,▶ doprovodná zeleň ulíc apod.▶ Zeleň patriaca do tejto intenzitnej triedy plní výtvarné a spoločensko-kultúrne funkcie.
	POPIS ČINNOSTÍ	INTENZITA ÚDRŽBY JE STREDNE INTENZÍVNA : <ul style="list-style-type: none">▶ t.j. trávniky sa kosia 10- 14 x ročne,▶ valcujú a prevzdušňujú aspoň 1 x ročne,▶ prevádza sa bežná údržba záhonov,▶ udržiavací rez drevín,▶ priebežná údržba prvkov malej architektúry a mobiliáru,▶ vodných prvkov (minimálne vyčistenie napr. nádrží v jari a príprava na zimu apod.).
INT. TRIEDA 4,5	POPIS ČINNOSTÍ	PATRIA TU PLOCHY ZELENE NAJMENEJ NÁROČNÉ NA ÚDRŽBU : <ul style="list-style-type: none">▶ lesné parky▶ parkové lesy▶ prímestské rekreačné areály apod.
	DRUH A POPIS PLOCHY	ÚDRŽBA ZELENE TU MÁ EXTENZÍVNY CHARAKTER : <ul style="list-style-type: none">▶ kosenie trávnatých plôch 2 – 5x ročne,▶ na ošetrovanie porastov drevín sa používajú lesnícke technológie (resp. kombinujú záhradnícke a lesnícke technológie) a biotechnické opatrenia.



- ▶ Každoročne spracovať časové a vecné harmonogramy výkonov bežnej údržby v súlade so zaradením verejnej zelene do intenzitných tried

Zodpovedný :	Správca verejnej zelene
Termín:	každoročne do 30. 9.

- ▶ Spracovať nový lokálny program pre náhradnú výsadbu zelene

Zodpovedný :	- Mesto Bardejov - Správca verejnej zelene
Termín:	každoročne do 30. 9.

2. NÁVRH ROZVOJA VEREJNEJ ZELENE PODĽA JEDNOTLIVÝCH LOKALÍT

2.1 HISTORICKÉ JADRO

CIEL:	<p>Realizácia centrálnej zelene s prevažne reprezentačnou funkciou, ktorá plne rešpektuje a odráža, dané spoločensko-kultúrne, ekonomické a urbanistické funkcie centrálnej časti mesta.</p> <p>Historické jadro a zvlášť priestor námestia ako uzlový útvar mestskej štruktúry je najpríťažlivejším z hľadiska vnútromestskej štruktúry. Do tohto priestoru vyúsťujú uličné siete, sem smerujú kroky peších domácich obyvateľov i návštevníkov mesta. Tento priestorový útvar v organizme mesta plní rôzne funkcie napr. pre zhromažďovanie ľudí, reprezentáciu, spoločenskú a kultúrnu komunikáciu, trávenie voľného času atď.</p> <p>Radničné námestie má svoj individuálny a jedinečný charakter, ktorý vyplýva z ohraničenej štruktúry (veľkosť, tvar, výšková členitosť, spôsob obostavania, architektonická hodnota a funkcia budov, historická hodnota urbanizovaného celku), ako aj z jeho celkového stvárnenia.</p> <p>Problematika uplatnenia zelene na historickom námestí patrí v súčasnosti medzi veľmi diskutované témy. Otázka použitia zelene na historickom námestí prináša so sebou rad protichodných názorov zo strany architektov, pamiatkarov a ochranárov prírody. Počas historického vývoja došlo k mnohým zmenám. Radničné námestie s pôvodnou trhovou a zhromažďovacou funkciou sa v procese vývoja zmenilo a do popredia sa dostávajú aj iné funkcie.</p> <p>Prístupy k obnove historického námestia so zeleňou vychádzajú nielen zo zohľadnenia priestoru námestia, ale aj z potrieb obyvateľstva. Hľadajú sa optimálne riešenia so zachovaním pôvodnej vegetácie, prípadne za akých podmienok je možné uplatniť v priestore historického jadra nové výsadby drevín. Rozhodnutie o výsadbe v priestoroch historického jadra musí vychádzať zo zásad pamiatkovej ochrany, ako aj z celospoločenských potrieb obyvateľstva.</p>
Podľa prevažujúcich funkcií, ktoré by zeleň na území historického jadra mala v budúcnosti plniť, ju možno rozdeliť nasledovne:	
OZN.	LOKALITA / POPIS
A/	ZELEŇ CENTRÁLNA



	<p>1. S PREVAŽUJÚCIMI REPREZENTAČNÝMI, VÝTVARNÝMI, A SPOLOČENSKO-KULTÚRNYMI FUNKCIAMI</p> <ul style="list-style-type: none"> ▶ Radničné námestie (zeleň námestia) ▶ Zeleň nadväzujúcich ulíc: <ul style="list-style-type: none"> ▪ pešie zóny - Ul. Hviezdoslavova, Ul. Poštová, Ul. Na Hradbách ▪ obytné ulice - Ul. Hviezdoslavova (od križovatky Ul. Kláštorská po križovatku s Ul. Jiráskovou), Ul. Františkánov (od križovatky Ul. Kláštorská po križovatku s Ul. Jiráskovou), Ul. Rhodyho, Ul. Veterná, Ul. Stöcklova <p>2. ZELEŇ S PREVAŽUJÚCIMI ODDYCHOVÝMI FUNKCIAMI</p> <ul style="list-style-type: none"> ▶ Parky , menšie parkovo upravené plochy : <ul style="list-style-type: none"> ▪ park za hotelom Republika (PROMENÁDNY PARK) ▪ park za Bazilikou minor sv. Egídia, ▪ park na Jiráskovej ulici. ▪ parková plocha pri Severnom barbakáne ▪ park na Ul. Františkánov ▪ Námestie SNP ▪ parková plocha pred areálom židovského suburbia
B/	ZELEŇ ZVLÁŠTNEHO URČENIA
	<p>1. S PREVAŽUJÚCIMI DOPRAVNO-BEZPEČNOSTNÝMI A HYGIENICKÝMI FUNKCIAMI</p> <ul style="list-style-type: none"> ▶ Dopravná zeleň hlavných dopravných ťahov (aleje) <ul style="list-style-type: none"> ▪ Ul. Dlhý rad, ▪ Ul. Krátky rad, ▪ Ul. Šiancova, ▪ Ul. Jiráskova

PRE ROZVOJ ZELENE JE POTREBNÉ NA ÚZEMÍ MPR UROBIŤ NASLEDUJÚCE KROKY:

P.Č.	ÚLOHA	TERMÍN REALIZÁCIE	ZODPOVEDNÝ	POZNÁMKA
A	NA ÚSEKU PRÍPRAVY:			
1	<p>Spracovať projekty rekonštrukcie a záhradných úprav pre tieto plochy:</p> <ol style="list-style-type: none"> 1. Park za Bazilikou minor sv. Egídia 2. Park pri južnom barbakáne - v rámci Obnovy mestského opevnenia a jeho zapojenia do infraštruktúry mesta Bardejov 3. Areál bývalej psychiatrie 4. Námestie SNP 5. Parková plocha pred areálom židovského suburbia 	<p>2013 2013 - 2014</p> <p>2014 - 2015 2014 - 2015 2014 - 2015</p>	<p>Mesto Bardejov Mesto Bardejov</p> <p>Mesto Bardejov Mesto Bardejov Mesto Bardejov</p>	<p>Aktualizácia PD Aktualizácia PD</p>
2	<p>Spracovať štúdie záhradných úprav pre tieto plochy:</p> <ol style="list-style-type: none"> 1. Obytné ulice a pešie zóny Ul. Hviezdoslavova 2. Rekonštrukcia parčíku pri severnom barbakáne 	<p>2013 - 2014 2013 - 2014</p>	<p>Mesto Bardejov Mesto Bardejov</p>	
B	NA ÚSEKU REALIZÁCIE:			
1	Realizovať podľa finančných možností a po vydaní stavebného povolenia záhradné úpravy podľa bodov A1, 1 - 5	Podľa výkon. plánov v rámci rozpočtu mesta	Mesto Bardejov	



C NA ÚSEKU ÚDRŽBY:				
1	<p>1. TRIEDA: Radničné námestie a nadväzujúce ulice (pešie zóny a obytné ulice)</p> <p>2. TRIEDA:</p> <ul style="list-style-type: none"> ▪ park za kostolom sv. Egídia, ▪ park za hotelom Republika, (PROMENÁDNY PARK) ▪ park na Bráne, ▪ park pred ZŠ Ul. Jiráskova, ▪ park na ul. Františkánov, ▪ parčíky pri severnom a južnom barbakáne <p>3. TRIEDA: hradobné priekopy</p>	priebežne	Správca zelene	
<p>Jednotlivé plochy zelene je potrebné rozdeliť do intenzitných tried 1. – 5., pričom 1. trieda bude predstavovať najintenzívnejšie udržiavané plochy, 5. trieda najmenej udržiavané plochy.</p> <p>Prevádzať údržbu zelene podľa uvedených intenzitných tried je potrebné zahájiť hneď po kolaudácii vykonanej reanimácie, rehabilitácie, rekonštrukcie a pod. U hradobných priekop je možné do tej doby aspoň zvýšiť frekvenciu kosenia trávnikov na 10 – 14 x ročne. Pokiaľ ide o aleje: likvidovať aleje zo stromov každoročne zmladzovaných (aleje, u ktorých sa prevádza tzv. hlavový rez) do 2x roka – Ul. Jiráskova (na Bráne) a Kláštorská. U starších alejí (napr. Ul. Dlhý rad) je nutné prevádzať presvetľovací rez a zdravotno-bezpečnostné zásahy (viazanie koruny proti statickému zlyhaniu stromu, ošetrovanie dutín apod.)</p>				

2.2 SÍDLISKO ZA RAJOM

CIEL:	Dosiahnutie štandardu úrovne rozvoja a starostlivosti o verejnú zeleň obytného súboru sídliska Za Rajom s výhľadom na vytvorenie kultúrno-reprezentačnej zelene verejných priestorov s celomestským významom – Ul. Dlhý rad, Ul. Slovenská a nábrežie rieky Tople s cieľom komplexného riešenia obnovy a revitalizácie verejných priestranstiev s výhľadom na vytvorenie kultúrno-spoločenského centra s možnosťami nákupu a oddychu s vytvorením zóny reprezentačnej zelene.
	U mnohých plôch zelene na tomto sídlisku je nutné riešiť problematiku zelene podľa predpokladaných hlavných funkcií, ktoré by tá ktorá konkrétna plocha mala v budúcnosti plniť. Podľa tohto hľadiska je možné rozdeliť zeleň na sídlisku Za rajom a príľahlých plochách nasledovne:
OZN.	LOKALITA / POPIS
A/	ZELEŇ VNÚTROBLOKOVÁ A ZÁKLADNEJ OBČIANSKEJ VYBAVENOSTI
	<p>1. S PREVAŽUJÚCIMI VÝTVARNÝMI A SPOLOČENSKO-KULTÚRNymi FUNKCIAMI</p> <ul style="list-style-type: none"> ▶ Pešia zóna - Chodník Ul. Dlhý rad (od križovatky Ul. Štefánikova - Ul. Mlynská po OD Centrum), - Ul. Slovenská (od OD Centrum po Ul. Kúpeľná) - Ul. Štefánikova (od Ul. Dlhý rad – Ul. Hurbanova) ▶ Park na Ul. Kellerovej (pred VÚB) <p>2. S PREVAŽUJÚCIMI ODDYCHOVÝMI FUNKCIAMI</p> <ul style="list-style-type: none"> ▶ Park na Ul. Nábrežná ▶ Areál futbal. štadióna a kúpaliska ▶ Obytné dvory medzi obytnými blokmi



B/	ZELEŇ ZVLÁŠTNEHO URČENIA
	<ol style="list-style-type: none"> S PREVAŽUJÚCIMI ODDYCHOVÝMI FUNKCIAMI <ul style="list-style-type: none"> ▶ Nábřežie rieky Topľa S PREVAŽUJÚCIMI DOPRAVNO-BEZPEČNOSTNÝMI A HYGIENICKÝMI FUNKCIAMI <ul style="list-style-type: none"> ▶ Doprovodná zeleň hlavných dopravných ťahov – aleje
C/	ZELEŇ KULTOVÝCH ZARIADENÍ
	<ol style="list-style-type: none"> CINTORÍNY <ul style="list-style-type: none"> ▶ Cintorín sv. Anny Ul. Kúpeľná ▶ Ev. cintorín Ul. Kellerova

PRE ROZVOJ ZELENE NA TOMTO SÍDLISKU JE POTREBNÉ UROBIŤ NASLEDUJÚCE KROKY:

P.Č.	ÚLOHA	TERMÍN REALIZÁCIE	ZODPOVEDNÝ	POZNÁMKA
A	NA ÚSEKU PRÍPRAVY:			
1	Spracovať projekty rekonštrukcie a záhradných úprav pre tieto plochy:			Ďalšie stupne PD
	1. Chodník - Ul. Slovenská (od OD Centrum po Ul. Kúpeľná)	2012	Mesto Bardejov	
	2. Chodník - Ul. Štefánikova (od Ul. Dlhý rad – Ul. Hurbanova)	2012	Mesto Bardejov	
	3. Park na Kellerovej ulici (pred VÚB)	2013	Mesto Bardejov	
	4. Park na Ul. Nábřežná	2013 – 2014	Mesto Bardejov	
	5. Areál futbal. štadióna a kúpaliska	2013 – 2014	Mesto Bardejov	
6. Nábřežie rieky Topľa (rozpracovanie Ďalších objektov v rámci spracovanej štúdie NÁBREŽIE RIEKY TOPLA z r. 2008)	2014 – 2016	Mesto Bardejov		
2	Spracovať štúdie záhradných úprav pre tieto plochy:			
	1. Chodník - Ul. Slovenská (od OD Centrum po Ul. Kúpeľná)	2013	Mesto Bardejov	
	2. Chodník - Ul. Štefánikova (od Ul. Dlhý rad – Ul. Hurbanova)	2013	Mesto Bardejov	
	3. Park na Kellerovej ulici (pred VÚB)	2013 -2014	Mesto Bardejov	
	4. Park na Ul. Nábřežná	2013 -2014	Mesto Bardejov	
	5. Obytné dvory na celom sídlisku (medziblokové priestory)	2013 -2014	Mesto Bardejov	
6. Cintorín sv. Anny	2014 -2015	Mesto Bardejov		
B	NA ÚSEKU REALIZÁCIE:			
1	1. Chodník - Ul. Slovenská (od OD Centrum po Ul. Kúpeľná)	2013	Mesto Bardejov	V závislosti od real. OC
	2. Chodník - Ul. Štefánikova (od Ul. Dlhý rad – Ul. Hurbanova)	2013	Mesto Bardejov	
	3. Park na Kellerovej ulici (pred VÚB)	2014 -2015 2013 -2015	Mesto Bardejov	



	<p>4. Parkové a spevnené plochy – Ul. Přerovská, Ul. Jesenského vrátane parkových a sadových úprav a oplatenia</p> <p>5. Realizovať podľa finančných možností záhradné úpravy podľa bodu A.1.</p>	Podľa výkon. plánov v rámci rozpočtu mesta		
C	NA ÚSEKU ÚDRŽBY:			
5	<p>1. TRIEDA: Pešia zóna - Chodník Ul. Dlhý rad (Od križovatky Ul. Štefánikova, Ul. Mlynská po OD Centrum</p> <p>2. TRIEDA: Pešia zóna (od Ul. Štefánikova - po OD Centrum, od OD Centrum po Kúpeľský most + stredový deliaci pás) Ul. Slovenskej, zeleň kruhovej križovatky Ul. Štefánikova – Ul. Mlynská – Ul. T. Ševčenku (v prípade jej realizácie)</p> <p>3. TRIEDA: Park na Ul. Nábřežnej, obytné dvory na celom sídlisku, plocha okolo žid. suburbia</p>	priebežne	Správca zelene	
<p>Do doby realizácie záhradných úprav je možné aspoň zvýšiť frekvenciu kosenia trávnatých plôch na 10 – 14 x ročne, postupne odstraňovať aleje v zlom zdravotnom stave (Nábřežná a Fučíkova ul. – choré, prestarnuté stromy) a aleje, ktoré sú každoročne zmladzované hlavovým rezom (Ul. T. Ševčenku, Nový sad, Českej lípy (5 rokov). Alej na Ul. Dlhý rad ponechať do doby realizácie nových úprav na dožitie (5 rokov), u 2 líp oproti potravinám a oproti budove telekomunikácií zabezpečiť odborné arboristické ošetrenie (čo najskôr)</p>				

2.3 SÍDLISKO OBRANCOV MIERU

CIEL:	<p>Dosiahnutie štandardu úrovne rozvoja a starostlivosti o verejnú zeleň obytného súboru s výhľadom na vytvorenie kultúrno-reprezentačnej zelene v centrálnej časti sídliska tvorenou čiastočne realizovanou rekonštrukciou parku pred nákupným strediskom AB realizovanou rekonštrukciou kruhovej križovatky s cieľom komplexného riešenia obnovy a revitalizácie verejných priestranstiev tohto sídliska s výhľadom na vytvorenie kultúrno-spoločenského centra tohto sídliska s možnosťami nákupu a oddychu s vytvorením zóny reprezentačnej zelene. Riešenie tejto časti by malo pomôcť obyvateľom identifikovať sa s prostredím v ktorom žijú.</p>
<p>Podľa prevažujúcich predpokladaných funkcií možno zeleň na sídlisku Obrancov mieru rozdeliť takto:</p>	
OZN.	LOKALITA / POPIS
A/	ZELEŇ VNÚTROBLOKOVÁ A ZÁKLADNEJ OBČIANSKEJ VYBAVENOSTI



	<p>1. S PREVAŽUJÚCIMI VÝTVARNÝMI A SPOLOČENSKO-KULTÚRNymi FUNKCIAMI</p> <ul style="list-style-type: none"> ▶ Zeleň pri nákupných strediskách AB, Žaba a Dome služieb (charakter parkového námestia), ▶ plocha pred tržnicou Ul. Komenského <p>2. S PREVAŽUJÚCIMI ODDYCHOVÝMI - RELAXAČNÝMI FUNKCIAMI</p> <ul style="list-style-type: none"> ▶ Obytné dvory (medziblokové priestory) na celom sídlisku
B/	<p>ZELEŇ ZVLÁŠTNEHO URČENIA</p> <p>1. S PREVAŽUJÚCIMI ODDYCHOVÝMI FUNKCIAMI</p> <ul style="list-style-type: none"> ▶ Park AB <p>2. S PREVAŽUJÚCIMI DOPRAVNO-BEZPEČNOSTNÝMI A HYGIENICKÝMI FUNKCIAMI</p> <ul style="list-style-type: none"> ▶ Doprovodná zeleň hlavných a vedľajších dopravných a peších ťahov (aleje a protihlukové, protiprachové, optické bariéry)
C/	<p>ZELEŇ KULTOVÝCH ZARIADENÍ</p> <p>2. CINTORÍNY</p> <ul style="list-style-type: none"> ▶ Cintorín sv. Michala, ▶ Mestský cintorín

PRE ROZVOJ ZELENE NA TOMTO SÍDLISKU JE POTREBNÉ REALIZOVAŤ TIETO KROKY:

P.Č.	ÚLOHA	TERMÍN REALIZÁCIE	ZODPOVEDNÝ	POZNÁMKA
A	NA ÚSEKU PRÍPRAVY:			
1	<p>Spracovať projekty rekonštrukcie a záhradných úprav pre tieto plochy:</p> <p>1. Plocha pred nákupných strediskách AB, ŽABA a Dome služieb (Park AB)</p> <p>2. Tržnica Ul. Komenského v zmysle spracovanej štúdie z r. 2009</p>	<p>2012 -2014</p> <p>2006 -2007</p>	<p>Mesto Bardejov</p> <p>Mesto Bardejov</p>	<p>Aktualizácia a dopr. hlavne o riešenie vodných prvkov aDI</p>
2	<p>Spracovať štúdie záhradných úprav pre tieto plochy:</p> <p>1 obytné dvory na celom sídlisku</p> <ul style="list-style-type: none"> ▶ strana sídliska bližšie k AB ▶ strana sídliska bližšie k NsP 	2013 - 2015	Mesto Bardejov	
B	NA ÚSEKU REALIZÁCIE:			
1	<p>1. realizovať záhradné úpravy podľa bodu A.1.</p> <ul style="list-style-type: none"> ▶ plocha pri AB, ▶ Žabe ▶ Dome služieb , <p>1. Tržnica Ul. Komenského</p>	Podľa výkon. plánov v rámci rozpočtu mesta	Správca zelene	
C	NA ÚSEKU ÚDRŽBY:			
1	<p>1. TRIEDA: žiadne plochy na sídlisku Obrancov mieru</p> <p>2. TRIEDA: plochy pri nákup. strediskách AB, Žabe a Dome služieb, plocha pred tržnicou, park na Jiráskovej ul. pred gymnáziom</p> <p>3. TRIEDA: ostatné plochy sídliska – obytné dvory a medziblokové priestory) doprovodná zeleň, cintoríny</p>	priebežne	Správca zelene	



Do doby realizácie nových záhradných úprav je možné aspoň zvýšiť frekvenciu kosenia trávnatých plôch na 10 – 14 x ročne, postupne odstraňovať staré, poškodené a lebo nefunkčné, zničené zariadenia, ktoré komplikujú údržbu trávnatých plôch (vešiaky na sušenie bielizne, klepače kobercov, herné prvky detských ihrísk apod.). Priebežne je možné aj odstraňovať aleje upravované každoročným hlavovým rezom a nahrádzať druhmi a kultivarmi vhodných veľkostných parametrov, aby nebola v budúcnosti nutná redukcia koruny (v priebehu 5 rokov). U ostatných stromov na území sídliska – v rámci údržby prevádzkať udržiavací rez a prebierky prehustených porastov, hlavne na plochách medzi blokmi a prístupovými chodníkmi (do 5 rokov). Na letničkových záhonoch pred tržnicou, plochou kruhového objazdu, stredového deliaceho pásu a na Ul. Komenského a letničkových záhonoch parku pred OD AB je potrebné dodržiavať bežný cyklus – t.j. od polovice mája do polovice septembra letničky, od polovice septembra do polovice mája dvojročné kvetiny.

2.4 SÍDLISKO DRUŽBA

CIEL:	Dosiahnutie štandardu úrovne rozvoja a starostlivosti o verejnú zeleň obytného súboru s výhľadom na vytvorenie kultúrno-reprezentačnej zelene v centrálnej časti sídliska (nákupné centrum ,škola a vnútro blokový priestor) v kontexte komplexného riešenia revitalizácie verejných priestranstiev tohto sídliska s výhľadom na vytvorenie atraktívnejšej oblasti, ktorá bude kultúrno-spoločenským centrom tejto mestskej časti s možnosťami nákupu a oddychu s vytvorením zóny reprezentačnej zelene. Riešenie tejto časti by malo pomôcť obyvateľom identifikovať sa s prostredím v ktorom žijú.
Podľa prevažujúcich predpokladaných funkcií možno zeleň na sídlisku Obrancov mieru rozdeliť takto:	
OZN.	LOKALITA / POPIS
A/	ZELEŇ VNÚTROBLOKOVÁ A ZÁKLADNEJ OBČIANSKEJ VYBAVENOSTI
	<ol style="list-style-type: none"> S PREVAŽUJÚCIMI VÝTVARNÝMI A SPOLOČENSKO-KULTÚRNymi FUNKCIAMI <ul style="list-style-type: none"> ▶ Zeleň centrálnej časti sídliska (nákupné centrum ,škola a vnútro blokový priestor) len najbližšie okolie (mimo svahov severne a východne od budovy) S PREVAŽUJÚCIMI REKREAČNými FUNKCIAMI <ul style="list-style-type: none"> ▶ Obytné dvory (medziblokové priestory) na celom sídlisku
B/	ZELEŇ ZVLÁŠTNEHO URČENIA
	<ol style="list-style-type: none"> S PREVAŽUJÚCIMI DOPRAVNO-BEZPEČNOSTNými A HYGIENICKými FUNKCIAMI <ul style="list-style-type: none"> ▶ Aleje pozdĺž hlavných a vedľajších dopravných a peších ťahov ▶ Doprovodná vegetácia vodného toku ▶ Vegetačné bariéry na odizolovanie peších ťahov od parkovísk ▶ Vegetácia s protieróznymi účinkami – svahy v severozápadnej časti sídliska

PRE ROZVOJ ZELENE NA TOMTO SÍDLISKU JE POTREBNÉ REALIZOVAŤ TIETO KROKY:

P.Č.	ÚLOHA	TERMÍN REALIZÁCIE	ZODPOVEDNÝ	POZNÁMKA
A	NA ÚSEKU PRÍPRAVY:			



1	Spracovať projekty rekonštrukcie a záhradných úprav pre tieto plochy:			
	1. PD - REVITALIZÁCIA SÍDLISKA DRUŽBA – BARDEJOV (za účelom komplexného riešenia revitalizácie verejných priestranstiev predmetného sídliska)	2013 – 2014	Mesto Bardejov	
	2. PD centrálnej časti sídliska (nákupné centrum ,škola a vnútro blokový priestor)	2014 . 2015	Mesto Bardejov	
2	Spracovať štúdie záhradných úprav pre tieto plochy:			
	1. okolia nákupného strediska (vrátane brehov vodného toku)	2014 - 2015	Mesto Bardejov	
	2. ostatných plôch sídliska (vrátane brehov vodného toku)	2016 - 2018	Mesto Bardejov	
B	NA ÚSEKU REALIZÁCIE:			
1	1. Realizovať záhradné úpravy podľa bodu A.1.	Podľa výkon. plánov v rámci rozpočtu mesta, prípadne získania grantov	Správca zelene	
C	NA ÚSEKU ÚDRŽBY:			
1	1. TRIEDA: žiadne plochy na sídlisku Družba			
	2. TRIEDA: najbližšie okolie nákup. strediska (okrem svahov)	priebežne	Správca zelene	
	3. TRIEDA: ostatné plochy sídliska – obytné dvory a medziblokové priestory) doprovodná zeleň,			
Do doby realizácie nových záhradných úprav aspoň zvýšiť frekvenciu kosenia trávnatých plôch na 10 – 14 x ročne, zlikvidovať nefunkčné zariadenia, ktoré komplikujú údržbu trávnatých plôch (vešiaky na sušenie bielizne, nefunkčné zariadenia detských ihrísk - pieskoviska apod.).				

2.5 SÍDLISKO VINBARG

CIEL:	<p>Dosiahnutie štandardu úrovne rozvoja a starostlivosti o verejnú zeleň obytného súboru s výhľadom na vytvorenie zóny reprezentačnej zelene v centrálnej časti sídliska a vybudovanie obvodového parku v zmysle spracovanej PD - REVITALIZÁCIA SÍDLISKA VINBARG – BARDEJOV (štúdia a dokumentácia pre stavebné povolenie - DSP) za účelom komplexného riešenia revitalizácie verejných priestranstiev predmetného sídliska s výhľadom na vytvorenie atraktívnejšej oblasti - kultúrno-spoločenského centra tohto sídliska s možnosťami nákupu a oddychu /Pešia zóna na J.Grešáka/, revitalizáciou oblasti za účelom vytvorenia oddychovo-relaxačných parkových plôch / Severný park ul. Pod Vinbargom, Nástupný východný park Ul. A. Svianteka, vnútroblokove priestory Ul. L. Novomeského, Porastové okraje lesoparku (severný okraj) /.</p> <p>Riešenie týchto častí by malo pomôcť obyvateľom mestskej časti identifikovať sa s prostredím, v ktorom žijú.</p>
--------------	---



Podľa prevažujúcich predpokladaných budúcich funkcií možno zeleň na sídlisku Vinbarg rozdeliť takto:

OZN.	LOKALITA / POPIS
A/	ZELEŇ VNÚTROBLOKOVÁ A ZÁKLADNEJ OBČIANSKEJ VYBAVENOSTI
	<ol style="list-style-type: none"> S PREVAŽUJÚCIMI VÝTVARNÝMI A SPOLOČENSKO-KULTÚRNymi FUNKCIAMI <ul style="list-style-type: none"> ▶ Plocha v okolí nákupného strediska (ul. Pod Vinbargom) ▶ Pešia zóna na Ul. L. Svobodu (od lekárne k Ul. Pod Vinbargom) S PREVAŽUJÚCIMI REKREAČNÝMI FUNKCIAMI <ul style="list-style-type: none"> ▶ Severný park Ul. Pod Vinbargom ▶ Nástupný východný park Ul. A.Svianteka ▶ Pešia zóna na Ul. J.Grešáka ▶ Vnútroblokové priestory Ul. L.Novomeského ▶ Porastové okraje lesoparku (severný okraj) ▶ Medziblokové priestory (obytné dvory) na celom sídlisku
B/	ZELEŇ ZVLÁŠTNEHO URČENIA
	<ol style="list-style-type: none"> S PREVAŽUJÚCIMI DOPRAVNO-BEZPEČNOSTNÝMI A HYGIENICKÝMI FUNKCIAMI <ul style="list-style-type: none"> ▶ Aleje pozdĺž hlavných a vedľajších dopravných a peších ťahov Úprava pešieho ťahu Ul. Pod Vinbargom ▶ Vegetácia s protieróznymi účinkami – svahy v severozápadnej časti sídliska ZELEŇ S PREVAŽUJÚCIMI EKOLOGICKÝMI A BIOKLIMATICKÝMI FUNKCIAMI <ul style="list-style-type: none"> ▶ Lesopark ▶ Porastové okraje lesoparku (severný okraj) ▶ Protierózne porasty na svahoch sídliska

PRE ROZVOJ ZELENE NA TOMTO SÍDLISKU JE POTREBNÉ REALIZOVAŤ TIETO KROKY:

P.Č.	ÚLOHA	TERMÍN REALIZÁCIE	ZODPOVEDNÝ	POZNÁMKA
A	NA ÚSEKU PRÍPRAVY:			
1	Spracovať štúdie záhradných úprav - aktualizácia pre: <ul style="list-style-type: none"> ▶ Plocha v okolí nákupného strediska (Ul. Pod Vinbargom) ▶ Pešia zóna na Ul. L. Svobodu (od lekárne k Ul. Pod Vinbargom) ▶ Severný park Ul. Pod Vinbargom ▶ Nástupný východný park Ul. A.Svianteka ▶ Pešia zóna na J.Grešáka ▶ Vnútroblokové priestory Ul. L.Novomeského ▶ Úpravy medziblokových priestorov (obytných dvorov na celom sídlisku) 	2013 - 20120	Mesto Bardejov	
B	NA ÚSEKU REALIZÁCIE:			
1	V súčasnosti je možné realizovať záhradné úpravy pešej zóny (pri lekární), pre ktorú je spracovaná štúdia (nutné aspoň územné rozhodnutie). Aleje na Ul. L. Svobodu vymeniť za kultivary s malou korunou)	Podľa výkon. plánov v rámci rozpočtu mesta	Mesto Bardejov	
C	NA ÚSEKU ÚDRŽBY:			



1	<p>1. TRIEDA: žiadne plochy na sídlisku Vinbarg</p> <p>2. TRIEDA: plocha v okolí nákup. strediska (Ul. Pod Vinbargom) a pešia zóna na Ul. L. Svobodu</p> <p>3. TRIEDA: všetky ostatné plochy sídliska okrem lesoparku</p> <p>4.a 5. TRIEDA lesopark, vrátane porastových okrajov</p>	priebežne	Správca zelene	
<p>Do doby, než budú realizované nové záhradné úpravy aspoň zvýšiť frekvenciu kosenia trávnatých plôch na 10 – 14 x ročne a na existujúcich alejach vykonávať udržiavací rez (nie hlavový).</p>				

2.6 BARDEJOVSKÉ KÚPELE

CIEL:	<p>Dosiahnutie štandardu úrovne rozvoja a starostlivosti o verejnú zeleň v Bardejovských Kúpeľoch, ktorej základom je historický kúpeľný park centrálnej zelene s prevažne reprezentačnou funkciou, ktorá plne rešpektuje a odráža dané spoločensko-kultúrne, ekonomické a urbanistické funkcie kúpeľného mesta. Park je upravovaný, v západnej časti plynulo prechádza do lesného porastu. Realizácia stanovených cieľov bude v značnej miere závisieť od vlastníckych pomerov a prístupu vlastníkov.</p>
<p>Podľa prevažujúcich funkcií, ktoré by zeleň na území Bardejovských Kúpeľov mala v budúcnosti plniť, ju možno rozdeliť nasledovne:</p>	
OZN.	LOKALITA / POPIS
A/	ZELEŇ CENTRÁLNA
	<p>1. S PREVAŽUJÚCIMI VÝTVARNÝMI A SPOLOČENSKO-KULTÚRNYMI FUNKCIAMI</p> <ul style="list-style-type: none"> ▶ Kúpeľný park – Vstupná časť (prijímacia kancelária) <p>2. S PREVAŽUJÚCIMI ODDYCHOVÝMI FUNKCIAMI</p> <ul style="list-style-type: none"> ▶ Kúpeľný park ▶ Zeleň pri jednotlivých liečebných domoch
B/	ZELEŇ OBYTNÝCH SÚBOROV A OBČIANSKEJ VYBAVENOSTI
	<p>1. S PREVAŽUJÚCIMI VÝTVARNÝMI A SPOLOČENSKO-KULTÚRNYMI FUNKCIAMI</p> <ul style="list-style-type: none"> ▶ Park pred kinom Žriedlo a strediskom služieb ▶ Areál skanzenu <p>2. S PREVAŽUJÚCIMI ODDYCHOVÝMI FUNKCIAMI</p> <ul style="list-style-type: none"> ▶ Medziblokové priestory (obytné dvory) ▶ Areál tenisových kurtov ▶ Areály letných kúpalísk
C/	ZELEŇ ZVLÁŠTNEHO URČENIA



	<p>1. S PREVAŽUJÚCIMI DOPRAVNO-BEZPEČNOSTNÝMI A HYGIENICKÝMI FUNKCIAMI</p> <ul style="list-style-type: none"> ▶ Dopravná zeleň hlavných dopravných ťahov a parkovísk (aleje) <ul style="list-style-type: none"> ▪ záchytné parkovisko ▪ panelové parkovisko ▪ cyklochodník <p>2. ZELEŇ S PREVAŽUJÚCIMI EKOLOGICKÝMI A BIOKLIMATICKÝMI FUNKCIAMI</p> <ul style="list-style-type: none"> ▶ Lesopark
--	---

PRE ROZVOJ ZELENE NA TOMTO SÍDLISKU JE POTREBNÉ REALIZOVAŤ TIETO KROKY:

P.Č.	ÚLOHA	TERMÍN REALIZÁCIE	ZODPOVEDNÝ	POZNÁMKA
A NA ÚSEKU PRÍPRAVY:				
1	<p>Spracovať projekty rekonštrukcie a záhradných úprav pre tieto plochy:</p> <p>1. Vstupná časť k prijímacej kancelárii (prehodnotenie stávajúcej projektovej dokumentácie)</p>	2013 - 2014	Bardejovské Kúpele	
2	<p>Spracovať štúdie záhradných úprav pre tieto plochy:</p> <p>1. Panelové parkovisko</p>	2014 - 2015	Mesto Bardejov	
B NA ÚSEKU REALIZÁCIE:				
1	<p>realizovať podľa finančných možností a po vydaní stavebného povolenia:</p> <ul style="list-style-type: none"> ▶ záhradné úpravy podľa bodov A2, ▶ rekonštrukcia chodníka Bardejovské Kúpele 	Podľa výkon. plánov v rámci rozpočtu mesta	Mesto Bardejov	
C NA ÚSEKU ÚDRŽBY:				
1	<p>1. TRIEDA : Kúpeľný park</p> <p>2. TRIEDA : Zeleň pri jednotlivých liečebných domoch, Areál tenisových kurtov, Areál letného kúpaliska</p> <p>3. TRIEDA : Všetky ostatné plochy sídliska okrem lesoparku</p> <p>4.a 5. TRIEDA : Lesopark, vrátane porastových okrajov</p>	priebežne	Správca zelene	
<p>Do doby, než budú realizované nové záhradné úpravy aspoň zvýšiť frekvenciu kosenia trávnatých plôch na 10 – 14 x ročne a na existujúcich alejach vykonávať udržiavací rez (nie hlavový), oprava a zákl. údržba mobiliáru.</p>				

**2.7 MESTSKÉ ČASTI****▶ BARDEJOVSKÁ NOVÁ VES**

CIEL:	Dosiahnutie štandardu úrovne rozvoja a starostlivosti o verejnú zeleň mestskej časti Bardejovská Nová Ves , vytvorenie kultúrno-reprezentačnej zelene v centrálnej časti - Nám. L. Berku v kontexte komplexného riešenia revitalizácie verejných priestranstiev predmetnej mestskej časti s výhľadom na vytvorenie atraktívnejšej oblasti, ktorá bude kultúrno-spoločenským centrom tejto mestskej časti s možnosťami nákupu a oddychu. Riešenie tejto časti by malo pomôcť obyvateľom mestskej časti identifikovať sa s prostredím v ktorom žijú .
Podľa prevažujúcich funkcií, ktoré by zeleň na území mestskej časti Bardejovská Nová Ves mala v budúcnosti plniť, ju možno rozdeliť nasledovne:	
OZN.	LOKALITA / POPIS
A/	ZELEŇ OBYTNÝCH SÚBOROV A OBČIANSKEJ VYBAVENOSTI
	<ol style="list-style-type: none"> S PREVAŽUJÚCIMI VÝTVARNÝMI A SPOLOČENSKO-KULTÚRNymi FUNKCIAMI <ul style="list-style-type: none"> ▶ Námestie L. Berku S PREVAŽUJÚCIMI ODDYCHOVÝMI FUNKCIAMI <ul style="list-style-type: none"> ▶ Parková plocha medzi kostolom a zdrav. strediskom ▶ Areál futbal. štadióna ▶ Obytné dvory medzi obytnými blokmi
B/	ZELEŇ ZVLÁŠTNEHO URČENIA
	<ol style="list-style-type: none"> S PREVAŽUJÚCIMI ODDYCHOVÝMI FUNKCIAMI <ul style="list-style-type: none"> ▶ Nábrehie potoka
C/	ZELEŇ KULTOVÝCH ZARIADENÍ
	CINTORÍNY <ul style="list-style-type: none"> ▶ Cintorín v správe m.p. Bapos

PRE ROZVOJ ZELENE JE POTREBNÉ NA ÚZEMÍ MESTSKEJ ČASTI BARDEJOVSKÁ NOVÁ VES UROBIŤ NASLEDUJÚCE KROKY:

P.Č.	ÚLOHA	TERMÍN REALIZÁCIE	ZODPOVEDNÝ	POZNÁMKA
A	NA ÚSEKU PRÍPRAVY:			
1	Spracovať projekty rekonštrukcie a záhradných úprav pre tieto plochy: <ol style="list-style-type: none"> PD - REVITALIZÁCIA MESTSKEJ ČASTI BARDEJOVSKÁ NOVÁ VES za účelom komplexného riešenia revitalizácie verejných priestranstiev predmetnej mestskej časti Parkovej plochy medzi zdravotným sídliskom a kostolom 	2014- 2015 2014- 2015	Mesto Bardejov Mesto Bardejov	
2	Spracovať štúdie záhradných úprav pre tieto plochy: <ol style="list-style-type: none"> Námestie L. Berku Areál futbalový štadión Brehové plochy pri potoku 	2013 - 2014 2014 - 2015 2016 - 2017	Mesto Bardejov Mesto Bardejov Mesto Bardejov	



B NA ÚSEKU REALIZÁCIE:				
1	Realizovať podľa finančných možností <ul style="list-style-type: none"> ▪ záhradné úpravy podľa bodov A1, A2, ▪ realizácia sadových úprav pri tenisovom ihrisku a medzi blokových priestorov na nám. L Berku 	Podľa výkon. plánov v rámci rozpočtu mesta, prípadne v závislosti od získania grantov	Mesto Bardejov	
C NA ÚSEKU ÚDRŽBY:				
1	1. TRIEDA : žiadne plochy 2. TRIEDA : Námestie L. Berku 3. TRIEDA : všetky ostatné plochy mestskej časti 4.a 5. TRIEDA : Okrajové brehovú porasty	priebežne	Správca zelene	
<p>Do doby, než budú realizované nové záhradné úpravy aspoň zvýšiť frekvenciu kosenia trávnatých plôch na 10 – 14 x ročne a na existujúcich alejách vykonávať udržiavací rez ,pravidelnú údržbu ostaných plôch a mobiliáru</p>				

▶ **DLHÁ LÚKA**

CIEL:	<p>Dosiahnutie štandardu úrovne rozvoja a starostlivosti o verejnú zeleň mestskej časti Bardejovská Nová Ves s výhľadom na vytvorenie zóny reprezentačnej zelene v centrálnej časti - pri oboch nábrežiach potoka Kamenec a Minerálneho prameňa v kontexte komplexného riešenia revitalizácie verejných priestranstiev predmetnej mestskej časti s výhľadom na vytvorenie atraktívnejšej oblasti, ktorá bude kultúrno-spoločenským centrom tejto mestskej časti s možnosťami nákupu a oddychu. Riešenie tejto časti by malo pomôcť obyvateľom mestskej časti identifikovať sa s prostredím, v ktorom žijú.</p> <p>Podľa prevažujúcich funkcií, ktoré by zeleň na území mestskej časti Dlhá Lúka mala v budúcnosti plniť, ju možno rozdeliť nasledovne:</p>
OZN.	LOKALITA / POPIS
A/	ZELEŇ OBYTNÝCH SÚBOROV A OBČIANSKEJ VYBAVENOSTI <ol style="list-style-type: none"> 1. S PREVAŽUJÚCIMI VÝTVARNÝMI A SPOLOČENSKO-KULTÚRNymi FUNKCIAMI <ul style="list-style-type: none"> ▶ pri oboch nábrežiach potoka Kamenec – centrálna časť (ob. vybavenosť- Pošta, MŠ, obchody ..) 2. S PREVAŽUJÚCIMI ODDYCHOVÝMI FUNKCIAMI <ul style="list-style-type: none"> ▶ Areál futbal. štadióna ▶ Obytné dvory medzi obytnými blokmi ▶ Zeleň pri minerálnom prameni
B/	ZELEŇ ZVLÁŠTNEHO URČENIA <ol style="list-style-type: none"> 1. S PREVAŽUJÚCIMI ODDYCHOVÝMI FUNKCIAMI <ul style="list-style-type: none"> ▶ Nábrežie potoka Kamenec 2. S PREVAŽUJÚCIMI DOPRAVNO-BEZPEČNOSTNÝMI A HYGIENICKÝMI FUNKCIAMI <ul style="list-style-type: none"> ▶ Doprovodná zeleň hlavných dopravných ťahov – aleje
C/	ZELEŇ KULTOVÝCH ZARIADENÍ <p>CINTORÍNY</p> <ul style="list-style-type: none"> ▶ Cintorín v správe m. p. Bapos



PRE ROZVOJ ZELENE JE POTREBNÉ NA ÚZEMÍ MESTSKEJ ČASTI DLHÁ LÚKA UROBIŤ NASLEDUJÚCE KROKY:

P.Č.	ÚLOHA	TERMÍN REALIZÁCIE	ZODPOVEDNÝ	POZNÁMKA
A	NA ÚSEKU PRÍPRAVY:			
1	Spracovať projekty rekonštrukcie a záhradných úprav pre tieto plochy: <ol style="list-style-type: none"> 1. PD - REVITALIZÁCIA MESTSKEJ ČASTI DLHÁ LÚKA za účelom komplexného riešenia revitalizácie verejných priestranstiev predmetnej mestskej časti 2. centrálnej časti - pri oboch nábrežiach potoka Kamenec 3. centrálnej časti - pri oboch nábrežiach potoka Kamenec 	2013 - 2014 2014 - 2015 2015 - 2016	Mesto Bardejov Mesto Bardejov Mesto Bardejov	
2	Spracovať štúdie záhradných úprav pre tieto plochy: <ol style="list-style-type: none"> 1. Areál futbalový štadión 2. Brehové plochy pri potoku 3. Cintorín a okolie domu smútku 4. Minerálny prameň 	2014 - 2015 2014 - 2016 2015 - 2017 2013 -2015	Mesto Bardejov Mesto Bardejov Mesto Bardejov Mesto Bardejov	
B	NA ÚSEKU REALIZÁCIE:			
1	Realizovať podľa finančných možností <ul style="list-style-type: none"> ▪ záhradné úpravy podľa bodov A1, A2, ▪ realizácia sadových úprav v okolí minerálneho prameňa 	Podľa výkon. plánov v rámci rozpočtu mesta	Mesto Bardejov	
C	NA ÚSEKU ÚDRŽBY:			
1	<ol style="list-style-type: none"> 1. TRIEDA : žiadne plochy 2. TRIEDA : Centrálna časť po oboch stranách potoka Kamenec, okolie minerálneho prameňa 3. TRIEDA : Všetky ostatné plochy mestskej časti 4.a 5. TRIEDA : Okrajové brehovú porasty potoka Kamenec 	priebežne	Správca zelene	
Do doby, než budú realizované nové záhradné úpravy aspoň zvýšiť frekvenciu kosenia trávnatých plôch na 10 – 14 x ročne a na existujúcich alejach vykonávať udržiavací rez ,				

▶ BARDEJOVSKÝ MIHAĽOV

CIEL:	Dosiahnutie štandardu úrovne rozvoja a starostlivosti o verejnú zeleň mestskej časti Bardejovský Mihaľov v kontexte komplexného riešenia revitalizácie verejných priestranstiev predmetnej mestskej časti s výhľadom na vytvorenie atraktívnejšej oblasti, ktorá bude kultúrno-spoločenským centrom tejto mestskej časti a ktoré by malo napomôcť obyvateľom mestskej časti identifikovať sa s prostredím, v ktorom žijú.
--------------	---



Podľa prevažujúcich funkcií, ktoré by zeleň na území mestskej časti –Bardejovský Mihaľov mala v budúcnosti plniť, ju možno rozdeliť nasledovne:

OZN.	LOKALITA / POPIS
A/	ZELEŇ ZVLÁŠTNEHO URČENIA
	<ol style="list-style-type: none"> S PREVAŽUJÚCIMI ODDYCHOVÝMI FUNKCIAMI <ul style="list-style-type: none"> ▶ Lesopark S PREVAŽUJÚCIMI DOPRAVNO-BEZPEČNOSTNÝMI A HYGIENICKÝMI FUNKCIAMI <ul style="list-style-type: none"> ▶ Dopravná zeleň hlavných dopravných ťahov – aleje
B/	ZELEŇ KULTOVÝCH ZARIADENÍ
	<ol style="list-style-type: none"> CINTORÍNY <ul style="list-style-type: none"> ▶ Cintorín v správe m. p. Bapos

PRE ROZVOJ ZELENE JE POTREBNÉ NA ÚZEMÍ MESTSKEJ ČASTI BARDEJOVSKÝ MIHAĽOV UROBIŤ NASLEDUJÚCE KROKY:

P.Č.	ÚLOHA	TERMÍN REALIZÁCIE	ZODPOVEDNÝ	POZNÁMKA
A	NA ÚSEKU PRÍPRAVY:			
1	Spracovať projekty rekonštrukcie a záhradných úprav pre tieto plochy: <ul style="list-style-type: none"> ▶ PD - REVITALIZÁCIA MESTSKEJ ČASTI BARDEJOVSKÝ MIHAĽOV za účelom komplexného riešenia revitalizácie ▶ Nástupnej časti do areálu lesoparku (Zástavka MHD) 	2014 - 2016 2013 - 2014	Mesto Bardejov Mesto Bardejov	
2	Spracovať štúdie záhradných úprav pre tieto plochy: <ol style="list-style-type: none"> Cintorín a okolie domu smútku 	2014 - 2016	Mesto Bardejov	
B	NA ÚSEKU REALIZÁCIE:			
1	realizovať podľa finančných možností <ul style="list-style-type: none"> ▪ záhradné úpravy podľa bodov A1, 	Podľa výkon. plánov v rámci rozpočtu mesta	Mesto Bardejov	
C	NA ÚSEKU ÚDRŽBY:			
1	<ol style="list-style-type: none"> TRIEDA : žiadne plochy TRIEDA : žiadne plochy TRIEDA : všetky ostatné plochy mestskej časti a 5. TRIEDA: Lesopark 	priebežne	Správca zelene	
Do doby, než budú realizované nové záhradné úpravy aspoň zvýšiť frekvenciu kosenia trávnatých plôch na 10 – 14 x ročne a na existujúcich alejach vykonávať udržiavací rez.				



▶ **BARDEJOVSKÁ ZÁBAVA**

CIEL:	Dosiahnutie štandardu úrovne rozvoja a starostlivosti o verejnú zeleň mestskej časti Bardejovská Zábava v kontexte komplexného riešenia revitalizácie verejných priestranstiev predmetnej mestskej časti s výhľadom na vytvorenie atraktívnejšej oblasti, ktorá bude kultúrno-spoločenským centrom tejto mestskej časti a ktoré by malo napomôcť obyvateľom mestskej časti identifikovať sa s prostredím v ktorom žijú.
	Podľa prevažujúcich funkcií, ktoré by zeleň na území mestskej časti - Bardejovská Zábava mala v budúcnosti plniť, ju možno rozdeliť nasledovne:
OZN.	LOKALITA / POPIS
A/	ZELEŇ OBYTNÝCH SÚBOROV A OBČIANSKEJ VYBAVENOSTI
	1. S PREVAŽUJÚCIMI VÝTVARNÝMI A SPOLOČENSKO-KULTÚRNymi FUNKCIAMI ▶ Pred nákupným strediskom
B/	ZELEŇ ZVLÁŠTNEHO URČENIA
	1. S PREVAŽUJÚCIMI ODDYCHOVÝMI FUNKCIAMI ▶ Brehové porasty potoka
	2. S PREVAŽUJÚCIMI DOPRAVNO-BEZPEČNOSTNÝMI A HYGIENICKÝMI FUNKCIAMI ▶ Doprovodná zeleň hlavných dopravných ťahov – aleje

PRE ROZVOJ ZELENE JE POTREBNÉ NA ÚZEMÍ MESTSKEJ ČASTI BARDEJOVSKÁ ZÁBAVA UROBIŤ NASLEDUJÚCE KROKY:

P.Č.	ÚLOHA	TERMÍN REALIZÁCIE	ZODPOVEDNÝ	POZNÁMKA
A	NA ÚSEKU PRÍPRAVY:			
1	Spracovať projekty rekonštrukcie a záhradných úprav pre tieto plochy: ▶ PD - REVITALIZÁCIA MESTSKEJ ČASTI BARDEJOVSKÁ ZÁBAVA za účelom komplexného riešenia revitalizácie ▶ Plochy pred a okolí nákup. strediskom ▶ Brehové porasty potoka	2014 - 2016 2016 2015 - 2017	Mesto Bardejov Mesto Bardejov Mesto Bardejov	
B	NA ÚSEKU REALIZÁCIE:			
1	realizovať podľa finančných možností ▪ záhradné úpravy podľa bodov A1,	Podľa výkon. plánov v rámci rozpočtu mesta	Mesto Bardejov	
C	NA ÚSEKU ÚDRŽBY:			
1	1. TRIEDA : žiadne plochy 2. TRIEDA : žiadne plochy 3. TRIEDA : všetky ostatné plochy mestskej časti 4.a 5. TRIEDA: Brehové porasty	priebežne	Správca zelene	
Do doby, než budú realizované nové záhradné úpravy aspoň zvýšiť frekvenciu kosenia trávnatých plôch na 10 – 14 x ročne a na existujúcich alejach vykonávať udržiavací rez .				

**▶ POŠTÁRKA**

CIEL:	Dosiahnutie štandardu úrovne rozvoja a starostlivosti o verejnú zeleň mestskej časti Poštárka ako aj snaha pomôcť obyvateľom identifikovať sa s priestormi, v ktorých žijú nakoľko riešené územie nepôsobí mestotvorne a je celkovo zdevastované
Podľa prevažujúcich funkcií, ktoré by zeleň na území mestskej časti – Poštárka mala v budúcnosti plniť, ju možno rozdeliť nasledovne:	
OZN.	LOKALITA / POPIS
A/	ZELEŇ OBYTNÝCH SÚBOROV A OBČIANSKEJ VYBAVENOSTI
	2. S PREVAŽUJÚCIMI VÝTVARNÝMI A SPOLOČENSKO-KULTÚRNymi FUNKCIAMI ▶ Pred spoločenským centrom
B/	ZELEŇ ZVLÁŠTNEHO URČENIA
	1. S PREVAŽUJÚCIMI DOPRAVNO-BEZPEČNOSTNÝMI A HYGIENICKÝMI FUNKCIAMI ▶ Doprovodná zeleň hlavných dopravných ťahov – aleje

PRE ROZVOJ ZELENE JE POTREBNÉ NA ÚZEMÍ MESTSKEJ ČASTI POŠTÁRKA UROBIŤ NASLEDUJÚCE KROKY:

P.Č.	ÚLOHA	TERMÍN REALIZÁCIE	ZODPOVEDNÝ	POZNÁMKA
A	NA ÚSEKU PRÍPRAVY:			
1	Spracovať projekty rekonštrukcie a záhradných úprav pre tieto plochy:			
	1. Spracovať PD - REVITALIZÁCIA MESTSKEJ ČASTI POŠTÁRKA – BARDEJOV	2014	Mesto Bardejov	
	2. Plocha pred spoločenským strediskom	2015	Mesto Bardejov	
B	NA ÚSEKU REALIZÁCIE:			
1	realizovať podľa finančných možností ▪ záhradné úpravy podľa bodov A1,	Podľa výkon. plánov v rámci rozpočtu mesta	Mesto Bardejov	
C	NA ÚSEKU ÚDRŽBY:			
1	1. TRIEDA : žiadne plochy 2. TRIEDA : žiadne plochy 3. TRIEDA : všetky ostatné plochy mestskej časti	priebežne	Správca zelene	
Do doby, než budú realizované nové záhradné úpravy aspoň zvýšiť frekvenciu kosenia trávnatých plôch na 10 – 14 x ročne a na existujúcich alejach vykonávať udržiavací rez .				



3. ORGANIZAČNÉ, LEGISLATÍVNE A PRÁVNE PODMIENKY OCHRANY A ROZVOJA ZELENE

Význam zelene z hľadiska celospoločenského, tvoriaci kvalitné životné prostredie, stále rastie. V súvislosti so zvyšujúcim sa úsilím na zabezpečovanie ochrany zdravých životných podmienok a potrebou zabezpečovania trvale udržateľného rozvoja zeleň zohráva veľmi významnú úlohu. V tejto oblasti ochrany zelene v neposlednom rade veľký vplyv na zeleň má územné plánovanie, ako aj legislatíva v pôsobení viacerých zákonov, vyhlášok a metodických pokynov.

3.1. PRÁVNE A LEGISLATÍVNE PODMIENKY

Právna ochrana zelene vyplýva z právneho poriadku SR, súboru STN a normatívo usmerňujúcich výstavbu investičných celkov a hygienicko-zdravotných požiadaviek a environmentálnych kritérií. Právnu podstatu tvorí súbor platných noriem v Slovenskej republike, ktoré sú zosúladené s právom EÚ:

▶ **Ústava SR**

- ▶ **Zákon č. 50/1976 Zb. o územnom plánovaní a stavebnom poriadku / stavebný zákon/** v znení neskorších predpisov je základnou legislatívou upravujúcou možnosti zachovania zelene v mestskom prostredí.

Ciele a úlohy územného plánovania, §1, ods.1:

Územným plánovaním sa sústavne a komplexne rieši priestorové usporiadanie a funkčné využívanie územia, určujú sa jeho zásady, navrhuje sa vecná a časová koordinácia činností ovplyvňujúcich životné prostredie, ekologickú stabilitu, **kultúrno-historické hodnoty územia**, územný rozvoj a tvorbu krajiny v súlade s princípmi trvalo udržateľného rozvoja.

Územný plán obce, §11, ods.(5) - ÚPN obce ustanovuje:

c) zásady a regulatívy starostlivosti o životné prostredie, územného systému ekologickej stability a tvorby krajiny **vrátane plôch zelene**.

Územný plán zóny, §12, ods.(2) - ÚPN zóny ustanovuje:

h) **umiestnenie zelene**, významných krajinných prvkov a ostatných prvkov územného systému ekologickej stability na jednotlivých pozemkoch.

- ▶ **Vyhláška MŽP SR č. 55/2001 Z.z. o územnoplánovacích podkladoch a územnoplánovacej dokumentácii**

- ▶ **Zákon č. 135/1996 Zb. O pozemných komunikáciách - Cestný zákon** v znení neskorších predpisov

- ▶ **Zákon č. 543/ 2002 Z.z o ochrane prírody a krajiny v znení neskorších predpisov**

zákon upravuje pôsobnosť orgánov štátnej správy a obcí, ako aj práva a povinnosti právnických osôb a fyzických osôb pri ochrane prírody a krajiny s cieľom prispieť k zachovaniu rozmanitosti podmienok a foriem života na Zemi, utvárať podmienky na trvalé udržiavanie, obnovovanie a racionálne využívanie prírodných zdrojov, záchranu prírodného dedičstva, charakteristického vzhľadu krajiny a na dosiahnutie a udržanie ekologickej stability.

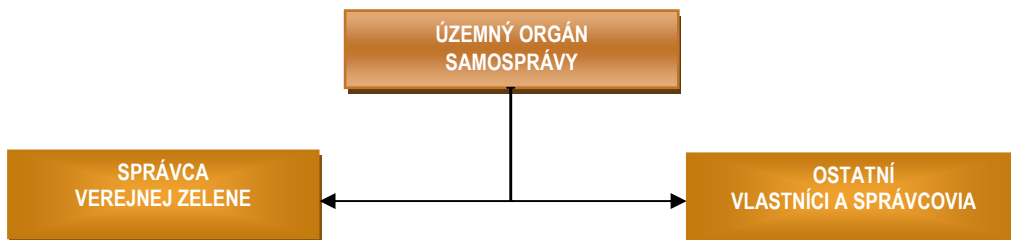
- ▶ **Zákon č. 49/2002 Z. z. o ochrane pamiatkového fondu**

Zákon upravuje podmienky ochrany kultúrnych pamiatok, pamiatkových území, archeologických nálezov a archeologických nálezísk v súlade s vedeckými poznatkami a na základe medzinárodných zmlúv v oblasti európskeho a svetového kultúrneho dedičstva, ktorými je Slovenská republika viazaná, upravuje organizáciu a pôsobnosť orgánov štátnej správy a orgánov územnej samosprávy, ako aj práva a povinnosti vlastníkov a iných právnických osôb a fyzických osôb a ukládanie pokút za protiprávne konanie na úseku ochrany pamiatkového fondu, ktorý je významnou súčasťou kultúrneho dedičstva a ktorého zachovanie je verejným záujmom.

- ▶ **Zákon č. 96/1992 o starostlivosti o zdravie ľudu v znp.**
- ▶ **Metodiky:**
 - **Zásady a pravidlá územného plánovania (r. 1982)**
VÚVA Výskumný ústav výstavby a architektúry Brno, URBION Štátny inštitút urbanizmu a územného plánovania Bratislava
 - **Štandardy minimálnej vybavenosti obcí (r. 2010)** Inštitút urbanizmu a územného plánovania – URBION Bratislava AŽ PROJEKT s.r.o. Bratislava, REC Slovensko
 - **Metodická príručka** špecifikuje základné požiadavky vyplývajúce zo stavebného zákona, vyhlášky MŽP SR č. 55/2001 Z.z. o územnoplánovacích podkladoch a územnoplánovacej dokumentácii a ostatných súvisiacich právnych predpisov platných v SR.
 - Prvýkrát bola vydaná metodická príručka „**Štandardy minimálnej vybavenosti obcí**“ **Ministerstvom životného prostredia SR v roku 2002.**
- ▶ **Všeobecne záväzné nariadenia:**
 - **VZN mesta Bardejov č. 94/2009 o tvorbe, údržbe a ochrane zelene na území mesta Bardejov**
 - **VZN mesta Bardejov č. 54/2004 o dodržiavaní čistoty a poriadku a o ochrane životného prostredia na území mesta Bardejov**

3.2. ORGANIZAČNÉ PODMIENKY

Vychádzajú z overených modelov správy a údržby zelene v iných mestách a okolitých krajinách navrhujeme uplatňovať dvojstupňový model :



V rámci územnej samosprávy proces správy a rozvoja zelene sa bude zabezpečovať prostredníctvom výkonných útvarov s využitím kompetencií na úseku stavebného poriadku a životného prostredia a kompetencií v oblasti strategického plánovania a rozvoja miestnej infraštruktúry.

Na úseku správy a údržby bude zabezpečovanie činností realizované prostredníctvom hlavného správcu s finančným zabezpečením cez verejný rozpočet.

3.3. FINANČNÉ PODMIENKY

Táto časť koncepcie je spracovaná ako orientačná, čo zodpovedá významu a obsahovému zameraniu tejto dokumentácie. Zodpovednosť za vytváranie zdrojov financovania starostlivosti o verejnú zeľ je určená vlastníctvom príslušnej časti zelene.

ZELEŇ, KTORÁ JE VLASTNÍCTVOM MESTA BARDEJOV JE A BUDE FINANCOVANÁ ZO ZDROJOV :

- ▶ rozpočtu mesta
- ▶ mimorozpočtových zdrojov



ZDROJE ROZPOČTU MESTA BUDÚ SMEROVANÉ NA ZABEZPEČOVANIE :

- ▶ základnej starostlivosti a údržby
- ▶ prípravu a realizáciu rozvojových zámerov zelene mesta

SÚČASNÉ FINANČNÉ NÁKLADY STAROSTLIVOSTI A ÚDRŽBY VEREJNEJ ZELENE V ROKU 2012

P.Č.	POLOŽKA	ROČNÝ FINANČNÝ NÁKLAD (€)
1	KOSENIE, HRABANIE, ZVOZ A ULOŽENIE	183 928,-
2	RADNIČNÉ NÁMESTIE -POLIEVANIE, POSTREK, HNOJIVÁ	2 808,-
3	PARKOVÉ LAVIČKY-OPRAVA	3 323,-
4	JARNÉ VYHRABÁVANIE	9 750,-
5	JESENNÉ VYHRABÁVANIE	15 022,-
6	OSADENIE VIANOČNÝCH STROMOV	1 000,-
7	LIKVIDÁCIA STROMOV	19 062,-
8	NÁKUP A VÝSADBA NOVÝCH STROMOV	10 010,-
9	STRIHANIE A OREZÁVANIE STROMOV	16 000,-
10	STRIHANIE ŽIVÝCH PLOTOV	14 040,-
11	PREKOPÁVANIE, RYĽOVANIE ZÁHONOV	2 492,-
12	VÝSADBA LETNIČIEK	4 400,-
13	LETNIČKY PRE VÝSADBU	20 400,-
14	ODBURINENIE A OKOPÁVANIE	2 783,-
15	LIKVIDÁCIA PORASTOV + RYĽOVANIE	2 009,-
16	ÚDRŽBA A OPRAVA FONTÁN	23 403,-
17	VÝSADBA KRHOVÝCH OBJAZDOV A RADNIČNÉHO NÁMSTIA	10 800,-
18	TECHNICKÁ VYBAVENOSŤ - NÁKUP KOSAČKY ...	9 800,-
CELKOM		351 030,-

PREDPOKLADANÁ POTREBA FINANČNÝCH ZDROJOV

P.Č.	POPIS ČINNOSTI	ROČNÝ FINANČNÝ NÁKLAD (€)
A ZÁKLADNÁ STAROSTLIVOSŤ A ÚDRŽBA		
1	NÁKLADY STAROSTLIVOSTI A ÚDRŽBY VEREJNEJ ZELENE	350 000
4	TECHNICKÁ VYBAVENOSŤ-	5 000 - 10 000
ZÁKLADNÁ STAROSTLIVOSŤ A ÚDRŽBA SPOLU		355 000 – 360 000
B ROZVOJOVÉ PROGRAMY		
1	ŠTÚDIE, PROJEKTY (PODĽA ČASOVÝCH HARMONOGRAMOV – PRIEMERNE ROČNE)	10 000
2	RELIZÁCIA PROJEKTOV (PRIEMERNE ROČNE)	50 000 - 75 000
POZNÁMKA : NÁKLADY ZÁKLADNEJ STAROSTLIVOSTI A ÚDRŽBY VEREJNEJ ZELENE BUDÚ MUSIEŤ BYŤ KAŽDOROČNE UPRAVOVANÉ V NADVÄZNOSTI NA INTENZITU A NÁROČNOSŤ ÚDRŽBY JEDNOTLIVÝCH PLOCH ROZDELENÝCH DO INTENZIFIKAČNÝCH TRIED.		

Tento materiál obsahuje 44 strán textu