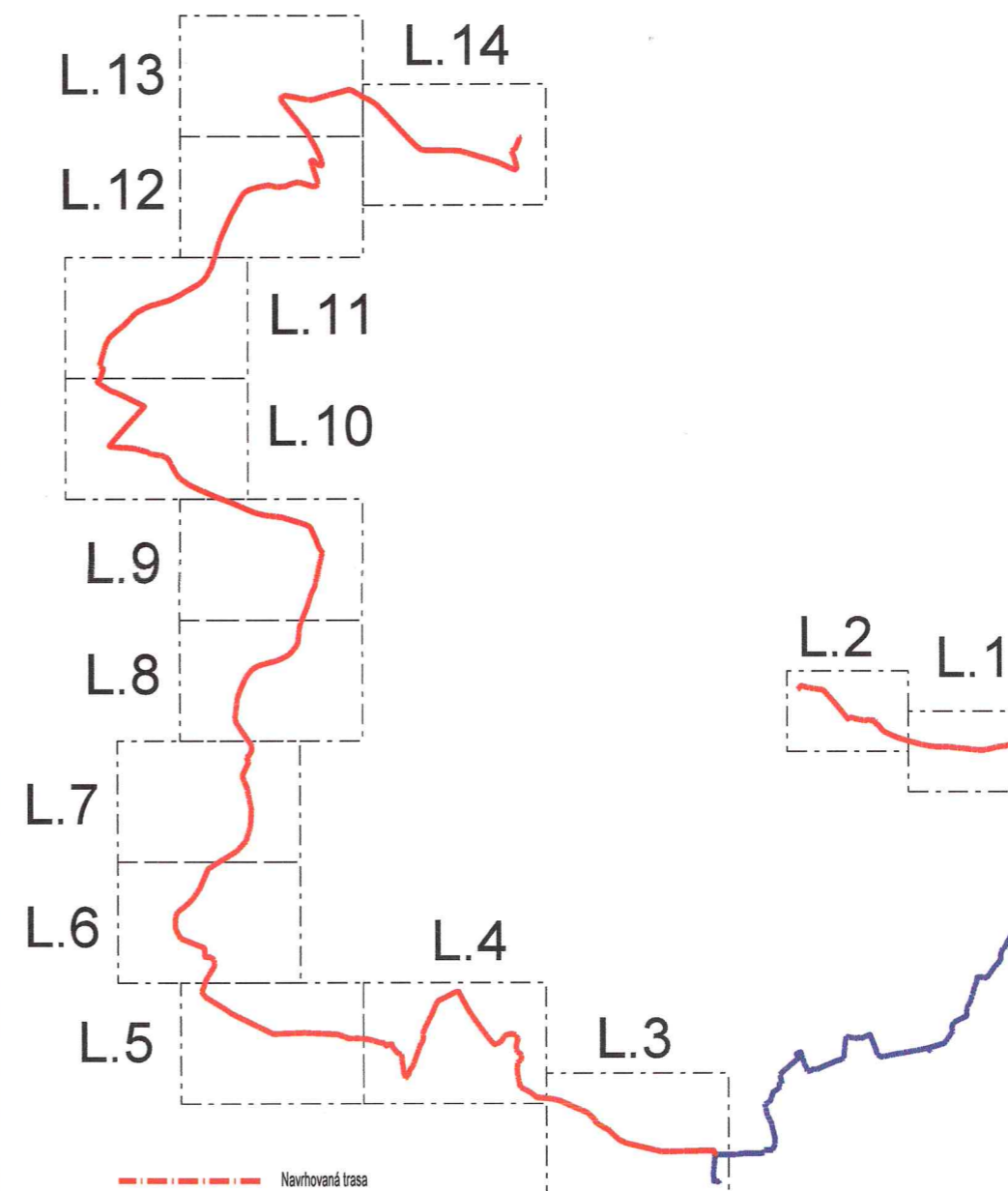


Klad listov polohopisných plánov





-  Navrhovaná trasa
-  Existujúca trasa OK
-  Spojka, Rezerva na optickom kábli
-  Korugovaná chránička, prekopanie sp. plôch
-  Neriadené a neriadené pretláčanie

„Mapový podklad © Úrad geodézie, kartografie a katastra Slovenskej republiky“

Optická trasa pre pripojenie stožiaru Towercom a.s.
Stebnicka Magura na optickú sieť Orange a.s.

Mapa širších vzťahov

 M-TEL s. r. o., Južná trieda 74 040 01 Košice	02/2020	
	Ing. R. Nagy	A4
Výkres č.		1